












LEYENDA

-  Edificaciones
-  Límite espacio natural
-  Carreteras
-  Curvas directoras
-  Pistas
-  Público
-  MC 3035
-  MC 3088
-  MUP 12
-  MUP 13
-  MUP 8
-  Privado



Aprobado definitivamente por la Comisión de Ordenación del Territorio y Medio Ambiente de Canarias mediante acuerdo de fecha 15 ABR 2004

Reserva Natural Especial de Chinyero
Reserva de la Biosfera Dfaz

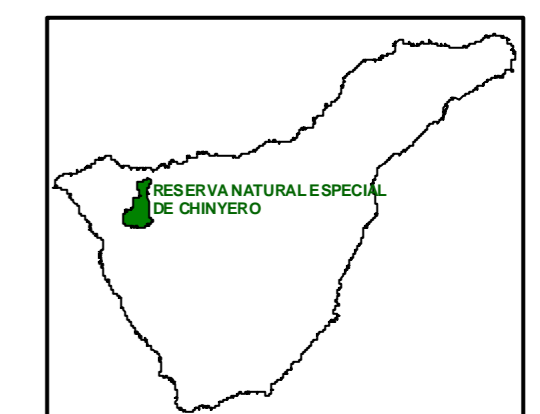
PLAN DIRECTOR

Marzo 2003

ESTRUCTURA DE LA PROPIEDAD

Escala 1:25.000

SITUACIÓN



EQUID. CURVAS: 25 m
 HUSO: 28
 ELIPSOIDE: WGS84
 PROYECCIÓN: U.T.M.

BASE CARTOGRÁFICA: **GRANCAN**
 Fecha de Base Cartográfica: 1996



Red Canaria de Espacios Naturales Protegidos



GOBIERNO DE CANARIAS
 CONSEJERÍA DE POLÍTICA TERRITORIAL Y MEDIO AMBIENTE
 DIRECCIÓN GENERAL DE ORDENACIÓN DEL TERRITORIO