












LEYENDA

-  Edificaciones
-  Limite espacio natural
-  Carreteras
-  Curvas directoras
-  Andisoles desaturados (Dystrandeps)
-  Andisoles saturados (Entrandeps)
-  Asociación de Andisoles con Litosoles
-  Litosoles y Afloramientos rocosos (Orthents)
-  Pardos fersialíticos horizonte argilico (Ustalfs)
-  Pardos tropicales de clima ústico (Ustropepts)
-  Ranquers (Ándicos y Pardos) (Haplumbrepts)

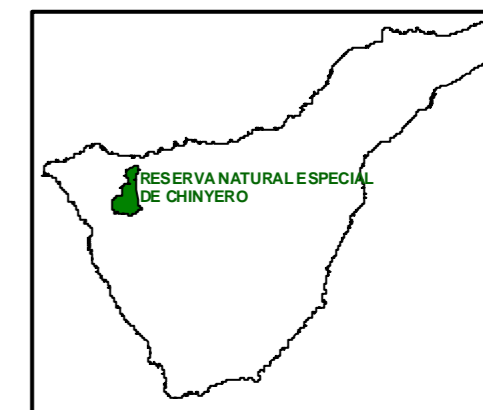


Reserva Natural Especial de Chinyero
Eduardo Miguélez Díaz

PLAN DIRECTOR
Marzo 2003

EDAFOLÓGICO
Escala 1:25.000

SITUACIÓN



EQUID. CURVAS: 25 m
 HUSO: 28
 ELIPSOIDE: WGS84
 PROYECCIÓN: U.T.M.
 BASE CARTOGRÁFICA: **ORACON**
 Fecha de Base Cartográfica: 1996

