





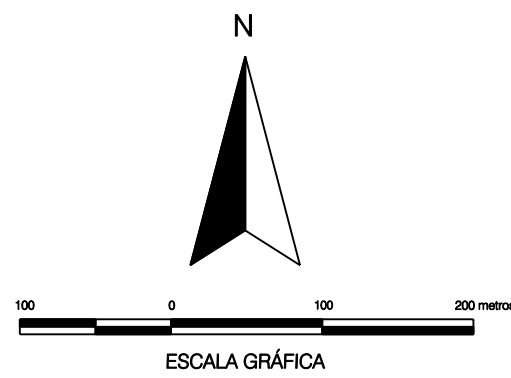


- ### LEYENDA
-  Afluencia de hidrocarburos
 -  Vertido de aguas residuales
 -  Agua clorada y metales en la laguna del restaurante
 -  Acceso rodado a áreas sensibles
 -  Riesgo de desplome de la bóveda del Auditorio de Los Jameos
 -  Impacto localizado en el subsuelo

La Comisión de Ordenación del Territorio y Medio Ambiente de Canarias, en sesión de fecha: **20-JULIO-2006** acordó la **APROBACIÓN DEFINITIVA** del presente expediente:
Las Palmas de C.C. **23-OCTUBRE-2006**

PROVINCIA:	LAS PALMAS	ISLA:	LANZAROTE
ESCALA:	1:5.000	EQUIDISTANCIA CURVAS:	5 Metros
PROYECCIÓN:	U.T.M.	HURD:	28
RED GEODÉSICA:	REGCAN 95	BASE CARTOGRÁFICA:	GRAFCAN 1996

NORMAS DE CONSERVACIÓN
SITIO DE INTERÉS CIENTÍFICO
LOS JAMEOS



SITIO DE INTERÉS CIENTÍFICO
LOS JAMEOS
MAPA DE IMPACTOS

M-7
L-11
ESCALA 1:5.000
JULIO 2006
APROBACIÓN DEFINITIVA