




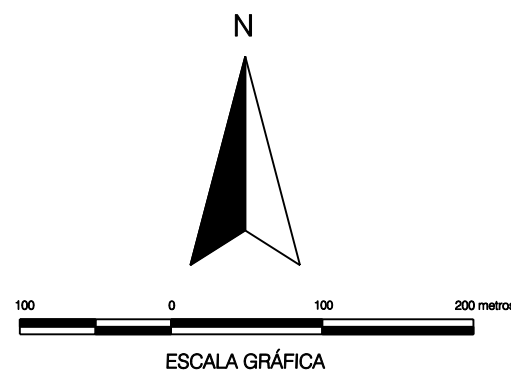


LEYENDA

-  Centro Turístico y Museo (Restaurante, Auditorio, Aparcamientos)
-  Carretera asfaltada
-  Sendero
-  Pista de Emergencia - Sendero
-  Límite del Sitio de Interés Científico

La Comisión de Ordenación del Territorio y Medio Ambiente de Canarias, en sesión de fecha: **20-JULIO-2006** acordó la **APROBACIÓN DEFINITIVA** del presente expediente:
Las Palmas de G.C. **23-OCTUBRE-2006**

PROVINCIA:	LAS PALMAS	ISLA:	LANZAROTE
ESCALA:	1:5.000	EQUIDISTANCIA CURVAS:	5 Metros
PROYECCIÓN:	U.T.M.	HURD:	28
RED GEODÉSICA:	REGCAN 95	BASE CARTOGRÁFICA:	GRAFCAN 1996

**NORMAS DE CONSERVACIÓN
SITIO DE INTERÉS CIENTÍFICO
LOS JAMEOS**



**SITIO DE INTERÉS CIENTÍFICO
LOS JAMEOS
INFRAESTRUCTURAS**

**M-6
L-11**

ESCALA 1:5.000
JULIO 2006
APROBACIÓN DEFINITIVA