



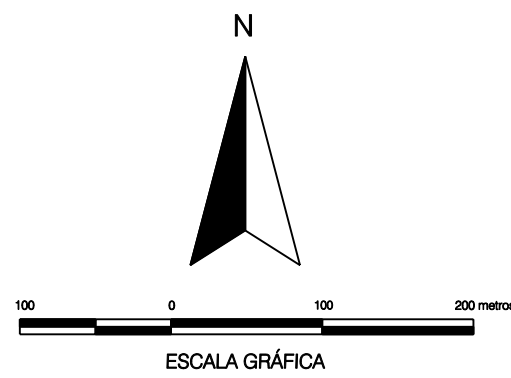


LEYENDA

-  Franja litoral rocosa
-  Formaciones arenosas costeras
-  Coladas de Los Jameos
-  Tubo volcánico de Los Jameos

La Comisión de Ordenación del Territorio y Medio Ambiente de Canarias, en sesión de fecha: **20-JULIO-2006** acordó la **APROBACIÓN DEFINITIVA** del presente expediente:
 Las Palmas de C.C. **23-OCTUBRE-2006**

PROVINCIA:	LAS PALMAS		ISLA:	LANZAROTE	
ESCALA:	1:5.000		EQUIDISTANCIA CURVAS:	5 Metros	
PROYECCIÓN:	U.T.M.	HURO:	28	ELIPSOIDE:	WGS84
RED GEODÉSICA:	REGCAN 95		BASE CARTOGRÁFICA:	GRAFCAN 1996	

**NORMAS DE CONSERVACIÓN
 SITIO DE INTERÉS CIENTÍFICO
 LOS JAMEOS**



**SITIO DE INTERÉS CIENTÍFICO
 LOS JAMEOS**
 UNIDADES DE PAISAJE

M-4
L-11
 ESCALA 1:5.000
 JULIO 2006
APROBACIÓN DEFINITIVA