




Leyenda:

-  Límite del Paisaje Protegido de La Geria
-  Área de sensibilidad ecológica
-  Área de Sensibilidad Ecológica

La Comisión de Ordenación del Territorio y Medio Ambiente de Canarias acordó en sesión de 30/06/2010 la APROBACIÓN DEFINITIVA PARCIAL del "PLAN ESPECIAL DEL PAISAJE PROTEGIDO DE LA GERIA"(Exp.52/02) quedando SUSPENDIDA la zona de uso moderado de "GUATISEA".
Las Palmas de G.C., de 2010.



Paisaje Protegido de La Geria - L 10
PLAN ESPECIAL

APROBACIÓN DEFINITIVA
MAPAS DE ORDENACIÓN

Escala 1:10.000
junio 2010

N.19. ÁREA DE SENSIBILIDAD ECOLÓGICA



Provincia: Las Palmas
Isla: Lanzarote
Municipios: Yaiza, Tegui, Tías, Tinajo y San Bartolomé

Datos de la Base Cartográfica representada:
Reducción a escala 1:10.000 de las hojas 1:5.000 de GRAFCAN 2002
Huso:28
Proyección: U.T.M.
Elipsoide de referencia: WGS84
Red Geodésica: REGCAN 95

