







GOBIERNO DE CANARIAS
 CONSEJERIA DE POLÍTICA TERRITORIAL Y MEDIO AMBIENTE
 Red Canaria de Espacios Naturales Protegidos

-  LÍMITE DEL PAISAJE PROTEGIDO
-  SUELO RÚSTICO DE PROTECCIÓN AGRARIA
-  SUELO RÚSTICO DE PROTECCIÓN NATURAL
-  SUELO RÚSTICO DE PROTECCIÓN PAISAJÍSTICA

PROVINCIA:	LAS PALMAS		MUNICIPIOS:	T.M. DE TEGUISE Y T.M. DE HARÍA	
ESCALA:	1:10.000	EQUID. CURVAS:	5 metros		
PROYECCIÓN:	U.T.M.	HUSO:	28	ELIPSOIDE:	WGS84
RED GEODÉSICA:	REGCAN '95			BASE CARTOGRÁFICA:	GRAFCAN 1996
 Paisaje Protegido Teneguime					

PLAN ESPECIAL

Localización



El Consejo de Política Territorial, por Orden departamental con fecha... acordó la aprobación definitiva del presente expediente...
 Las Palmas de G. C., a 14 de marzo de 2002.
 El Encargado.

CATEGORIZACIÓN
 Paisaje Protegido Teneguime
 Escala 1:10.000
 Febrero 2002