






GOBIERNO DE CANARIAS
 CONSEJERÍA DE POLÍTICA TERRITORIAL
 Y MEDIO AMBIENTE



Medio ambiente
CANARIAS



Red Canaria de Espacios
Naturales Protegidos

-  LÍMITE DEL PAISAJE PROTEGIDO
-  ZONA DE USO MODERADO
-  ZONA DE USO RESTRINGIDO
-  ZONA DE USO TRADICIONAL

PROVINCIA:	LAS PALMAS		MUNICIPIOS:	T.M. DE TEGUISE Y T.M. DE HARÍA	
ESCALA:	1:10.000	EQUID. CURVAS	28	5 metros	WGS84
PROYECCIÓN:	U.T.M.	HUSO:	28	ELIPSOIDE:	WGS84
RED GEODÉSICA	REGCAN '95		BASE CARTOGRÁFICA:	GRAFSCAN 1996	


Paisaje Protegido
Teneguíme

PLAN ESPECIAL

Localización



El Consejo de Política Territorial, por Orden
 departamental con fecha... de febrero de 2002.
 Acordó la aprobación definitiva del presente
 expediente
 Las Palmas de G. C., a... de marzo de 2002.
 El Funcionario.



Paisaje Protegido
Teneguíme

ZONIFICACIÓN

Escala 1:10.000
 Febrero 2002