
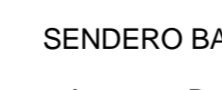









GOBIERNO DE CANARIAS
 CONSERVATORIO DE POLÍTICA TERRITORIAL
 Y MEDIO AMBIENTE


**Red Canaria de Espacios
 Naturales Protegidos**


	LÍMITE DEL PAISAJE PROTEGIDO		A B	SENDERO DEFINIDO
	SEÑALIZACIÓN DE PISTA			SENDERO NO DEFINIDO
	SEÑAL DE ENTRADA / SALIDA POR PISTA			CAUCE
	SEÑAL DE NORMATIVA DEL ESPACIO			

PROVINCIA:	LAS PALMAS		MUNICIPIOS:	T.M. DE TEGUISE Y T.M. DE HARÍA	
ESCALA:	1:10.000		EQUID. CURVAS	5 metros	
PROYECCIÓN:	U.T.M.	HUSO:	28	ELIPSOIDE:	WGS84
RED GEODÉSICA:	REGCAN '95		BASE CARTOGRÁFICA:	GRAFCAN 1996	

 Paisaje Protegido
 Teneguíme

PLAN ESPECIAL

Localización



El Consejo de Política Territorial, por Orden
 departamental con fecha... de 2002.
 acordó la aprobación definitiva del presente
 expediente
 Las Palmas de G. C., a 14 de marzo de 2002
 el Funcionario.


**Paisaje Protegido
 Teneguíme**


SEÑALIZACIÓN Y VIARIO

Escala 1:10.000
 Marzo 2002