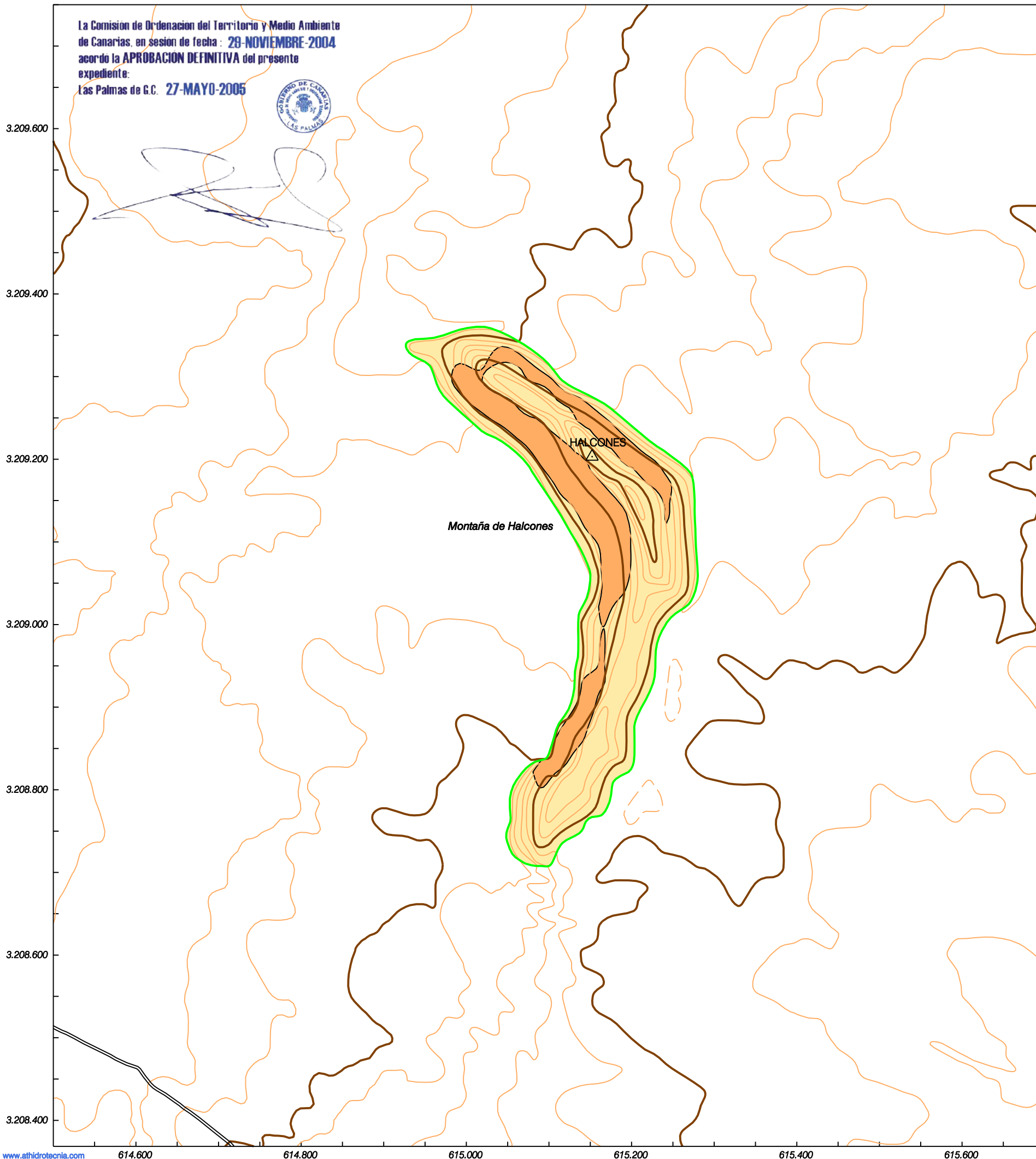


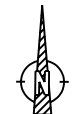
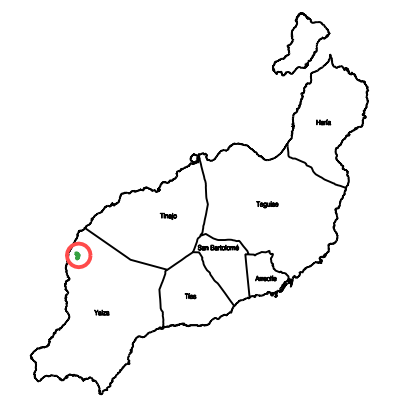
La Comisión de Ordenación del Territorio y Medio Ambiente de Canarias, en sesión de fecha: **29-NOVIEMBRE-2004** acordó la **APROBACION DEFINITIVA** del presente expediente:
Las Palmas de G.C. **27-MAYO-2005**



[Handwritten signature in blue ink]



ISLA de LANZAROTE



LEYENDA

- Límite Monumento Natural
- Pendiente < 5%
- Pendiente entre 5% - 30%



MONUMENTO NATURAL DEL ISLOTE DE HALCONES

MAPA DE PENDIENTES

AT Hidrotecnia S.L.

Escala: 1/5.000
Fecha: Noviembre 2.004



Red Canaria de Espacios Naturales Protegidos



GOBIERNO DE CANARIAS
CONSEJERÍA DE MEDIO AMBIENTE Y ORDENACIÓN TERRITORIAL
VICECONSEJERÍA DE ORDENACIÓN TERRITORIAL
DIRECCIÓN GENERAL DE ORDENACIÓN DEL TERRITORIO

Base Cartográfica: Grafcan-1986 Escala 1/5.000