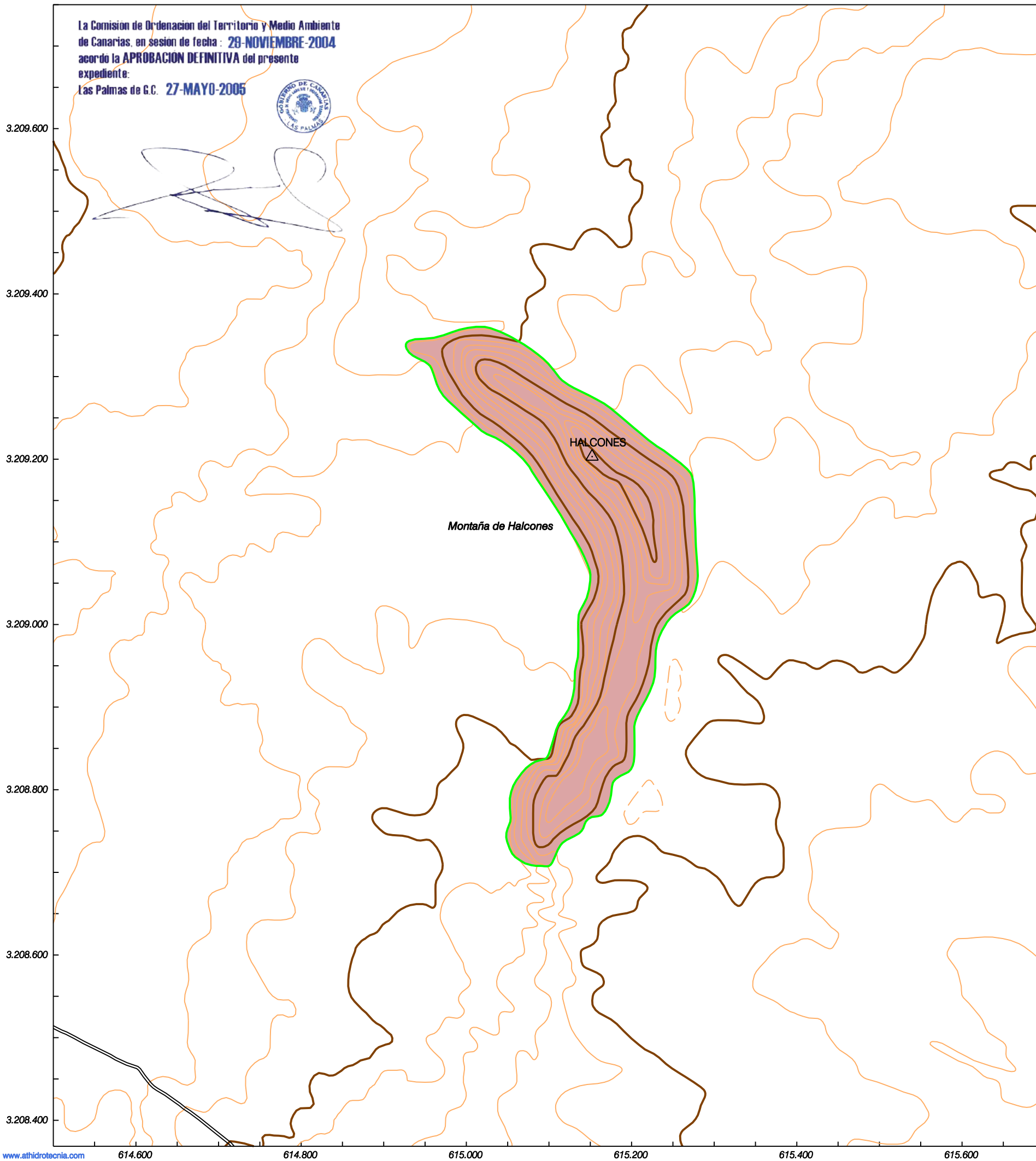


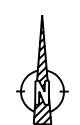
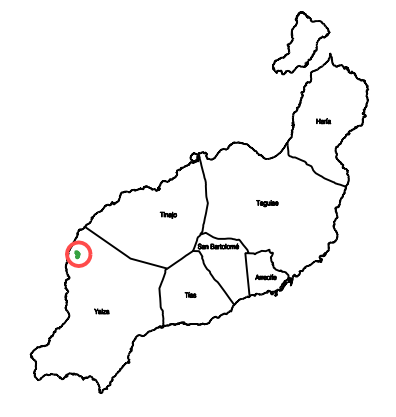
La Comisión de Ordenación del Territorio y Medio Ambiente de Canarias, en sesión de fecha: **29-NOVIEMBRE-2004** acordó la **APROBACION DEFINITIVA** del presente expediente:
 Las Palmas de G.C. **27-MAYO-2005**



[Handwritten signature in blue ink]



ISLA de LANZAROTE



LEYENDA

- Límite Monumento Natural
- Materiales volcánicos anteriores a la erupción de 1.730. Cono treatomagmático

Fuente: J. C. Carracedo y E. R. Badiola (1.991)



MONUMENTO NATURAL DEL ISLOTE DE HALCONES

MAPA GEOLÓGICO

AT Hidrotecnia S.L.

Escala: 1/5.000
 Fecha: Noviembre 2.004



Red Canaria de Espacios Naturales Protegidos



GOBIERNO DE CANARIAS
 CONSEJERÍA DE MEDIO AMBIENTE Y ORDENACIÓN TERRITORIAL
 VICECONSEJERÍA DE ORDENACIÓN TERRITORIAL
 DIRECCIÓN GENERAL DE ORDENACIÓN DEL TERRITORIO