










LEYENDA

-  Límite del Monumento Natural
-  Movimiento de tierras y canteras
-  Extracciones superficiales de áridos y vertidos
-  Impactos de uso recreativo y circulación rodada y peatonal
-  Contaminación por hidrocarburos.
Excesiva presión de pesca y marisqueo
-  Edificaciones impactantes
-  Edificaciones inscritas para su legalización en base al Decreto 11/97 (informe de abril de 1998)
-  Deterioro de infraestructuras rurales por abandono

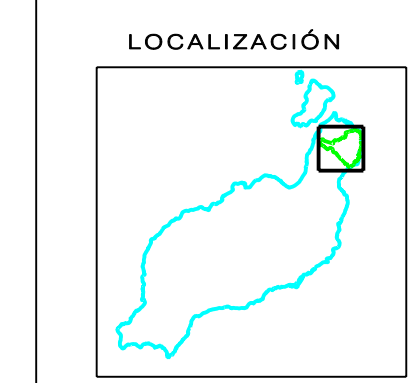
La Comisión de Ordenación del Territorio y Medio Ambiente de Canarias, en sesión de fecha: **29-JULIO-2006** acordó la **APROBACIÓN DEFINITIVA** del presente expediente:
Las Palmas de G.C. 23-OCTUBRE-2006




ESCALA GRÁFICA

PROVINCIA:	LAS PALMAS	ISLA:	LANZAROTE
ESCALA:	1:20.000	ESCALA DISTANCIA CURVAS:	10 Metros
PROYECCIÓN:	U.T.M.	HUSO:	28
RED GEODÉSICA:	REGCAN 95	BASE CARTOGRAFICA:	GRAFCAN 1996

NORMAS DE CONSERVACIÓN MONUMENTO NATURAL LA CORONA



LOCALIZACIÓN plano 12

MONUMENTO NATURAL LA CORONA
IMPACTO AMBIENTAL
L-4
 ESCALA 1:20.000
 JULIO 2006
APROBACIÓN DEFINITIVA