











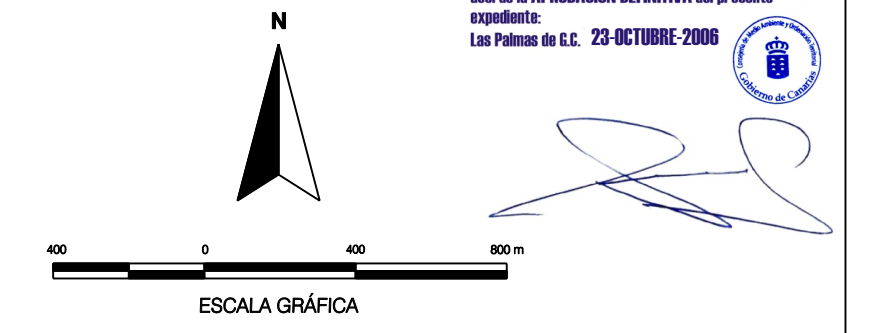


**LEYENDA**

-  Cultivos de vid sobre coladas recientes
-  Sorribas sobre coladas
-  Enarenados sobre piroclastos meteorizados
-  Cultivos semiabandonados de Guatfay (leguminosas, cereales y papas)
-  Usos recreativos, visitantes playeros
-  Usos recreativos, escalada y espeleología (numerados)
-  Usos extensivos no relevantes
-  Corrales ganaderos en activo (numerados)
-  Uso turístico
-  Extracción de áridos
-  Plan de senderos turísticos recreativos (numerados)
-  Límite del Monumento Natural

La Comisión de Ordenación del Territorio y Medio Ambiente de Canarias, en sesión de fecha: **20-JULIO-2006** acordó la **APROBACIÓN DEFINITIVA** del presente expediente:  
 Las Palmas de G.C. **23-OCTUBRE-2006**



PROVINCIA:	LAS PALMAS	IBIA:	LANZAROTE
ESCALA:	1:20.000	ESCALA DE CURVAS:	10 Metros
PROYECCIÓN:	U.T.M.	HUZO:	28
RED GEOGRÁFICA:	REGCAN 95	BASE CARTOGRAFICA:	GRAFCAN 1996

**NORMAS DE CONSERVACIÓN  
MONUMENTO NATURAL  
LA CORONA**



  
**MONUMENTO NATURAL  
LA CORONA**  
**USOS Y APROVECHAMIENTOS**

plano 9  
**L-4**  
 ESCALA 1:20.000  
 JULIO 2006  
**APROBACIÓN  
DEFINITIVA**