





- LEYENDA**
- Conos volcánicos y superficies de elevada pendiente recubiertas de piroclastos
 - Cultivos de vid sobre coladas recientes
 - Coladas de bloques erráticos
 - Coladas de Los Jameos
 - Tubo volcánico de Los Jameos
 - Coladas escoriáceas con bloques en dominio árido
 - Formaciones arenosas costeras
 - Franja litoral rocosa
 - Enarenados sobre cenizas volcánicas meteorizadas
 - Sorribas parciales sobre coladas escoriáceas
 - Afloramiento de materiales de la Serie I
 - Límite del Monumento Natural

La Comisión de Ordenación del Territorio y Medio Ambiente de Canarias, en sesión de fecha: **20-JULIO-2006** acordó la **APROBACIÓN DEFINITIVA** del presente expediente:
 Las Palmas de C.C. **23-OCTUBRE-2006**


 ESCALA GRÁFICA


PROVINCIA: LAS PALMAS	ISLA: LANZAROTE
ESCALA: 1:20.000	EQUIDISTANCIA CURVAS: 10 Metros
PROYECCIÓN: U.T.M.	HUZO: 28
RED GEODÉSICA: REGCAN 95	BASE CARTOGRÁFICA: GRAFCAN 1996

**NORMAS DE CONSERVACIÓN
MONUMENTO NATURAL
LA CORONA**

LOCALIZACIÓN plano 8



**MONUMENTO NATURAL
LA CORONA**
 UNIDADES DE PAISAJE

L-4
 ESCALA 1:20.000
 JULIO 2006
APROBACIÓN DEFINITIVA