


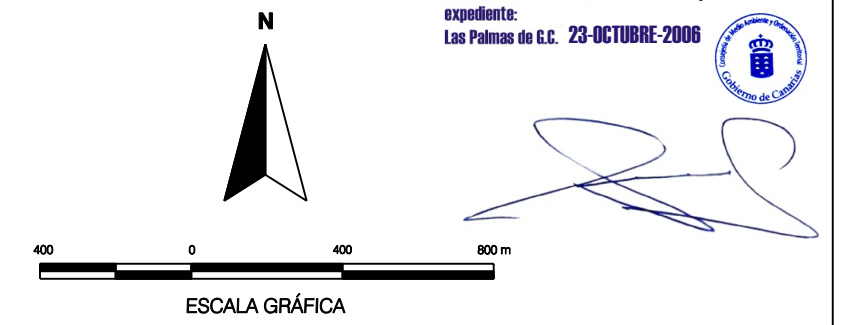


LEYENDA

-  **Vegetación halófila costera**
-  **Vegetación psamófila**
-  **Elementos o poblaciones de saladares**
-  **Comunidad mixta de "Euphorbia balsamifera" con elementos halófilos (Atriplex sp.)**
-  **Tababai de "Euphorbia balsamifera"**
-  **Tababai de "Euphorbia Regis-Jubae"**
-  **Tababai de "Euphorbia Regis-Jubae" con "Rumex Lunaria"**
-  **Palmeral**
-  **Comunidad de "Rumex Lunaria" en ladera**
-  **Cultivos abandonados o en activo**
-  **Vegetación rupícola**
-  **Límite del Monumento Natural**

La Comisión de Ordenación del Territorio y Medio Ambiente de Canarias, en sesión de fecha: **20-JULIO-2006** acordó la **APROBACIÓN DEFINITIVA** del presente expediente:
Las Palmas de G.C. 23-OCTUBRE-2006



PROVINCIA:	LAS PALMAS	ISLA:	LANZAROTE
ESCALA:	1:20.000	ESCALA DISTANCIA CURVAS:	10 Metros
PROYECCIÓN:	U.T.M.	HUISO:	28
ELIPSOIDE:	REGCAN 95	BASE CARTOGRAFICA:	GRAFCAN 1996

NORMAS DE CONSERVACIÓN MONUMENTO NATURAL LA CORONA



MONUMENTO NATURAL LA CORONA
UNIDADES VEGETALES

plano 6

L-4

ESCALA 1:20.000
 JULIO 2006
APROBACIÓN DEFINITIVA