



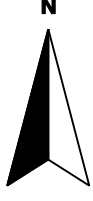



LEYENDA

-  > 30,00%
-  5,00% - 30,00 %
-  < 5,00%
-  Límite del Monumento Natural

La Comisión de Ordenación del Territorio y Medio Ambiente de Canarias, en sesión de fecha: **20-JULIO-2006** acordó la **APROBACIÓN DEFINITIVA** del presente expediente.
 Las Palmas de G.C. **23-OCTUBRE-2006**



 ESCALA GRÁFICA

PROVINCIA:	LAS PALMAS	ISLA:	LANZAROTE
ESCALA:	1:20.000	EQUIDISTANCIA CURVAS:	10 Metros
PROYECCIÓN:	U.T.M.	HUZO:	28
RED GEODÉSICA:	REGCAN 95	BASE CARTOGRÁFICA:	GRAFCAN 1996

**NORMAS DE CONSERVACIÓN
MONUMENTO NATURAL
LA CORONA**



**MONUMENTO NATURAL
LA CORONA**
MAPA DE PENDIENTE

plano 3

L-4

ESCALA 1:20.000
 JULIO 2006
APROBACIÓN DEFINITIVA