





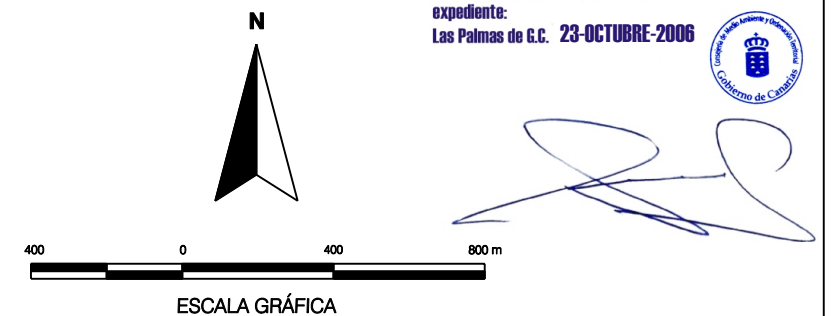


LEYENDA

-  Límite del Monumento Natural
-  Isoyetas en mm
-  Isotermas en °C
-  BSk: Estepa fresca
-  BSh: Estepa cálida
-  BWh: Desierto cálido

La Comisión de Ordenación del Territorio y Medio Ambiente de Canarias, en sesión de fecha: **20-JULIO-2006** acordó la **APROBACIÓN DEFINITIVA** del presente expediente:
Las Palmas de G.C. 23-OCTUBRE-2006



PROVINCIA:	LAS PALMAS	ISLA:	LANZAROTE
ESCALA:	1:20.000	ESQUEMA CURVAS:	10 Metros
PROYECCIÓN:	U.T.M.	HUZO:	28
ELIPSOIDE:	REGCAN 95	BASE CARTOGRAFICA:	GRAFCAN 1996

NORMAS DE CONSERVACIÓN MONUMENTO NATURAL LA CORONA



MONUMENTO NATURAL LA CORONA
CLIMA

plano 2

L-4

ESCALA 1:20.000
 JULIO 2006
APROBACIÓN DEFINITIVA