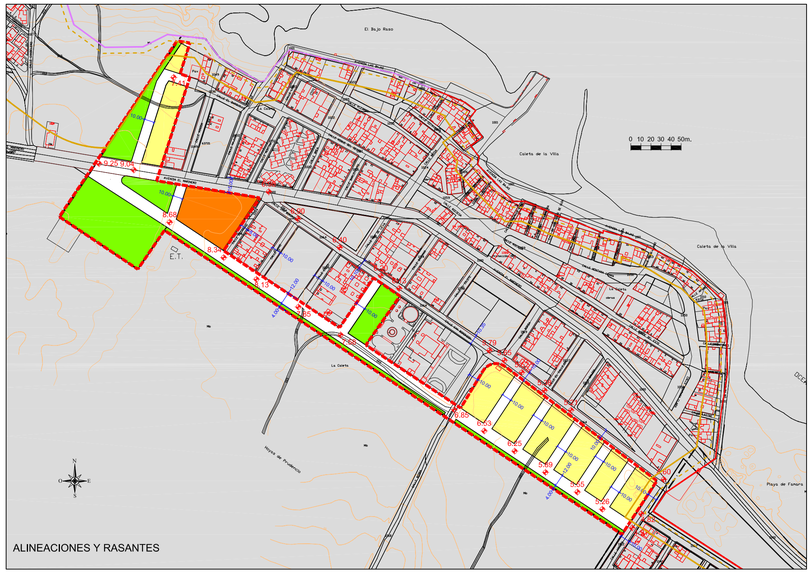

ALINEACIONES Y RASANTES

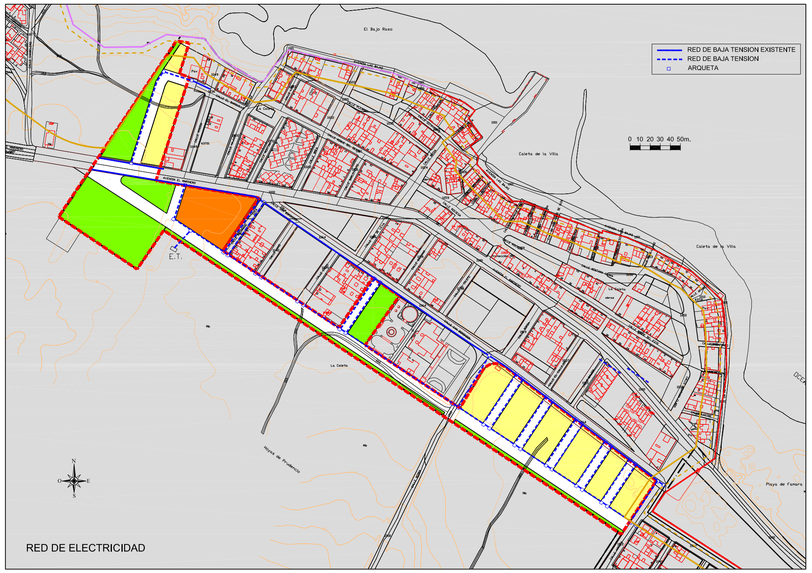

RED DE ELECTRICIDAD

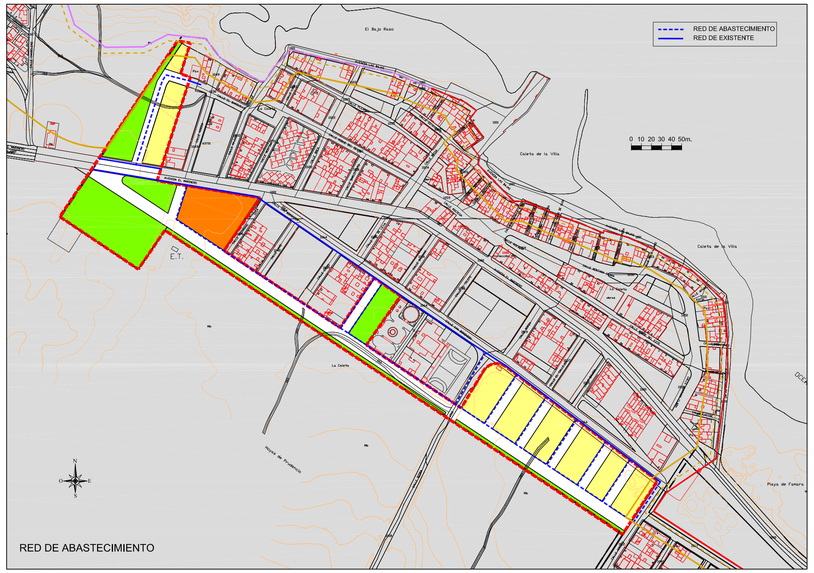

RED DE ABASTECIMIENTO

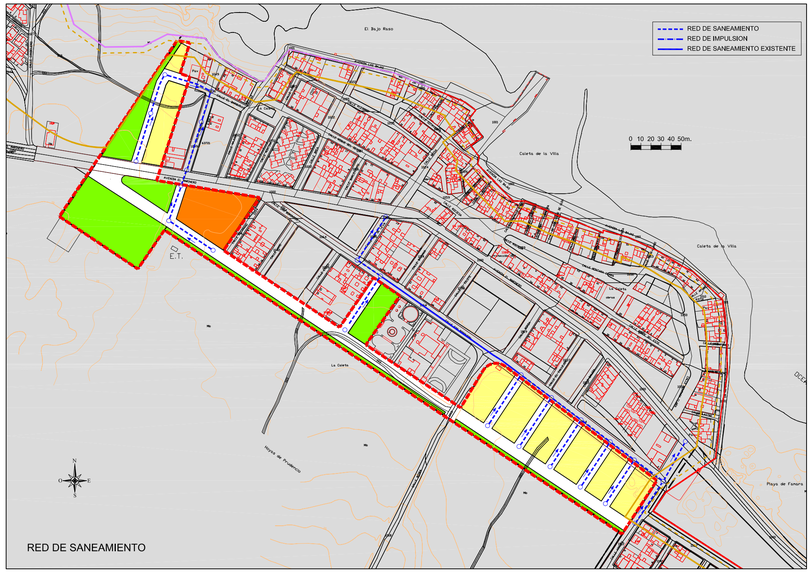

RED DE SANEAMIENTO

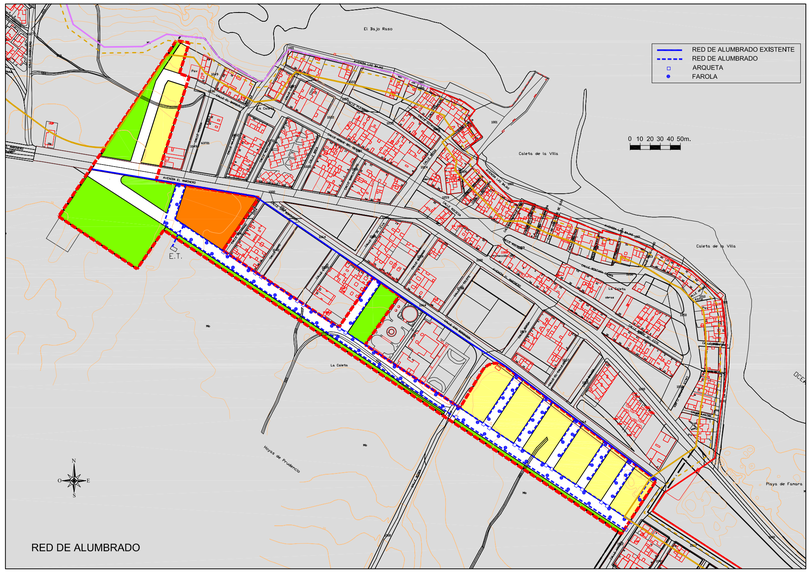

RED DE ALUMBRADO

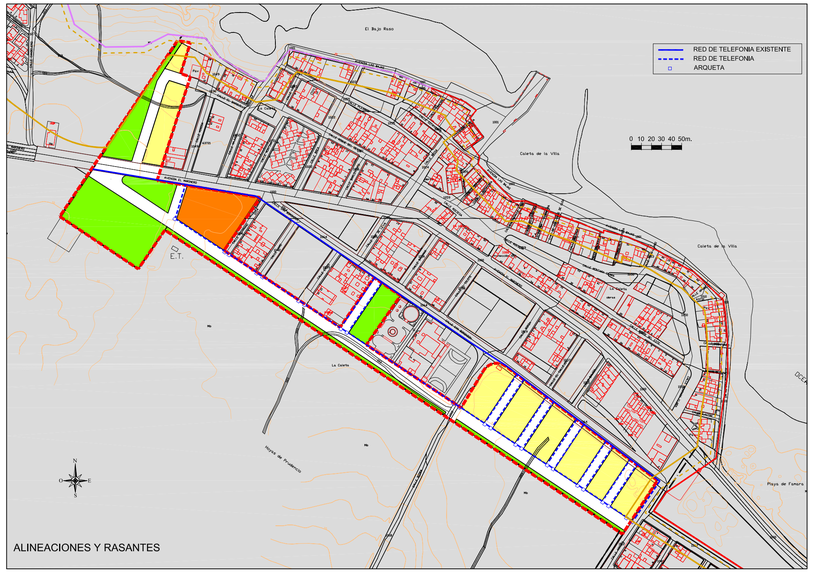

ALINEACIONES Y RASANTES

Gobierno de Canarias
Consejería de Medio Ambiente y Ordenación Territorial

La Comision de Ordenacion del Territorio y Medio Ambiente de Canarias, en sesion de fecha : 10-JULIO-2006 acordo la APROBACION DEFINITIVA del presente expediente:
Las Palmas de G.C. 11-AGOSTO-2006

PROVINCIA: LAS PALMAS

MUNICIPIOS: T.M. DE TEGUISE Y T.M. DE HARÍA

La Roche Consultores s.l.

Parque Natural
Archipiélago Chinijo

PLAN RECTOR DE USO Y GESTIÓN

Parque Natural
Archipiélago Chinijo

N.5.3.4.

CALETA DE FAMARA.
FICHA DE UNIDAD DE ACTUACIÓN.

Escala 1:3.000
Junio 2006

Volver al Anexo

Volver a Memoria