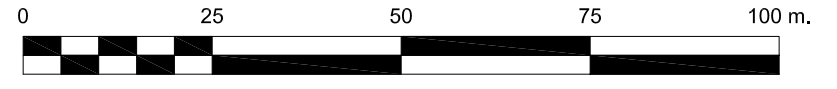
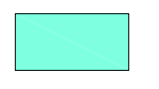






La Comisión de Ordenación del Territorio y Medio Ambiente de Canarias, en sesión de fecha: **10-JULIO-2006** acordó la **APROBACIÓN DEFINITIVA** del presente expediente:  
**Las Palmas de G.C. 11-AGOSTO-2006**



*[Handwritten signature]*



 SUELO RUSTICO DE ASENTAMIENTO RURAL (SRAR-PB)

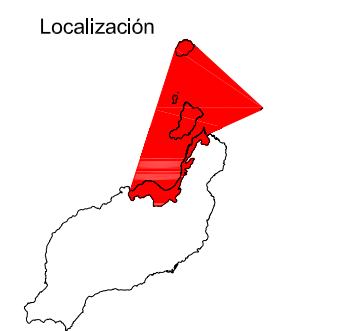
-  DELIMITACION DE NUCLEO DE POBLACION.
-  LÍNEA PROBABLE DEL DESLINDE PÚBLICO MARÍTIMO TERRESTRE
-  LÍNEA DE SERVIDUMBRE DE TRÁNSITO DEL DESLINDE PÚBLICO MARÍTIMO TERRESTRE
-  LÍNEA DE SERVIDUMBRE DE PROTECCIÓN DEL DESLINDE PÚBLICO MARÍTIMO TERRESTRE

PROVINCIA: LAS PALMAS      MUNICIPIOS: T.M. DE TEGUISE Y T.M. DE HARÍA

  
**La Roche Consultores S.L.**

**Parque Natural Archipiélago Chinijo**

PLAN RECTOR DE USO Y GESTIÓN

Localización 

  
**Parque Natural Archipiélago Chinijo**  
**PEDRO BARBA.**  
**DELIMITACION Y CATEGORIZACION DEL SUELO.**

**N.5.1.1.**  
 Escala 1:1.000  
 Junio 2006