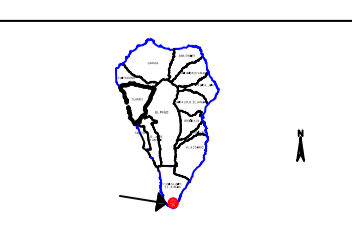








Punta de Fuencaliente

EQUIDICURVAS: 5 m. HUSO 28 ELIPSOIDE: WGS 84 PROYECCIÓN: UTM	PLANO DE SITUACIÓN 	LEYENDA  : LÍMITE DEL ESPACIO  : AREA DE APROVECHAMIENTO SALINERO  : SUELO SIN APROVECHAMIENTO	APROBACIÓN DEFINITIVA NORMAS DE ORDENACIÓN TERRITORIAL PLAN DE ORDENACIÓN DEL TERRITORIO PLAN DE ORDENACIÓN DEL SUELO PLAN DE ORDENACIÓN DEL ESPACIO PLAN DE ORDENACIÓN DEL PATRIMONIO CULTURAL PLAN DE ORDENACIÓN DEL MEDIO AMBIENTE PLAN DE ORDENACIÓN DEL RIESGO	HOJA: 07 DE 08 (P) ESCALA: 1/1000 FECHA: 05/2006
BASE CARTOGRÁFICA:  Fecha de base cartográfica: 1996	Provincia: Santa Cruz de Tenerife. Municipio: FUENCALENTE.	LEYENDA  GOBIERNO DE LAS ISLAS LA PALMA.	MAPA DE: USOS DEL SUELO.  Gobierno de Canarias Consejería de Medio Ambiente y Ordenación Territorial Dirección General de Ordenación del Territorio	