

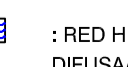





# Punta de Fuencaliente

EQUIDICURVAS: 5 m. HUSO 28 ELIPSOIDE: WGS 84 PROYECCIÓN: UTM	<b>PLANO DE SITUACIÓN</b>  Provincia: Santa Cruz de Tenerife. Municipio: FUENCALENTE.	<b>LEYENDA</b>  : LÍMITE DEL ESPACIO  : RED HIDROGRÁFICA DIFUSA/ACUÍFERO COSTERO	<b>APROBACIÓN DEFINITIVA</b> NORMA Y ORDEN DE EJECUCIÓN PLAN DE ORDENACIÓN DEL ESPACIO BASES CIENTÍFICAS SALINAS DE FUENCALENTE	HOJA: 07 DE 08 (8) ESCALA: 1/1000 FECHA: 05/2006
<b>BASE CARTOGRÁFICA:</b>  Fecha de base cartográfica: 1996	<b>LEYENDA</b>  Real Decreto de Espacios Naturales Protegidos ÁREA PROTEGIDA DE LA PALE LA PALMA.	<b>MAPA DE:</b> <b>HIDROLOGÍA.</b>  Gobierno de Canarias Dirección de Medio Ambiente y Ordenación Territorial Dirección General de Ordenación del Territorio		