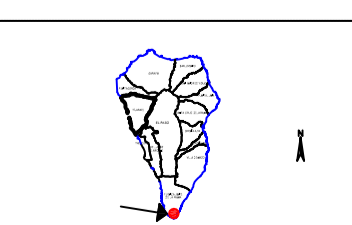

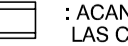





Punta de Fuencaliente

EQUIDICURVAS: 5 m. HUSO 28 ELIPSOIDE: WGS 84 PROYECCIÓN: UTM	PLANO DE SITUACIÓN  Provincia: Santa Cruz de Tenerife. Municipio: FUENCALENTE.	LEYENDA  : LIMITE DEL ESPACIO  : ACANTILADOS CON VEGETACIÓN DE LAS COSTAS MACARONESICAS (FLORA ENDEMICA DE ESTAS COSTAS).	APROBACIÓN DEFINITIVA NORMA Y PLAN DE SEGUIMIENTO PLAN DE SEGUIMIENTO CIENTIFICO SALINAS DE FUENCALENTE	HOJA: 07/08 DE 09 ESCALA: 1/1000 FECHA: 05/2006
BASE CARTOGRÁFICA:  Fecha de base cartográfica: 1996	LEYENDA  Red Canaria de Espacios Naturales Protegidos AREA PROTEGIDA DE LA RASAE LA PALMA.	MAPA DE: HÁBITATS  Gobierno de Canarias Consejería de Medio Ambiente y Ordenación Territorial Dirección General de Ordenación del Territorio		