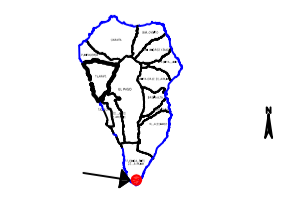
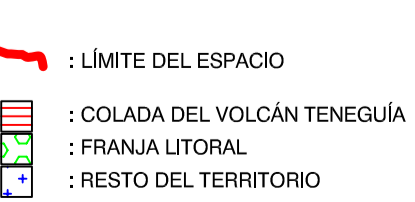
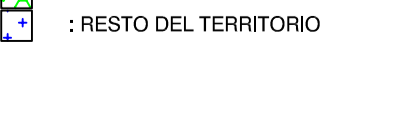


Punta de Fuencaliente

LP96071

Faro de Fuencaliente

SALINAS

EQUIDICURVAS: 5 m. HUSO 28 ELIPSOIDE: WGS 84 PROYECCIÓN: UTM	PLANO DE SITUACIÓN 	LEYENDA 	APROBACIÓN DEFINITIVA <small>NORMA Y PROCEDIMIENTO DE EJECUCIÓN</small> <small>TRABAJO DE INVESTIGACIÓN CIENTÍFICO SALINAS DE FUENCALIENTE</small>	<small>HOJA: 07 DE 08 (2ª)</small> <small>ESCALA: 1/1000</small> <small>FECHA: 05/2006</small>
BASE CARTOGRÁFICA:  <small>Provincia: Santa Cruz de Tenerife. Municipio: FUENCAUENTE.</small>	<small>Provincia: Santa Cruz de Tenerife. Municipio: FUENCAUENTE.</small>	LEYENDA 	<small>Norma Canaria de Espacios Naturales Protegidos</small> LA PALMA.	MAPA DE: GEOMORFOLOGÍA. 