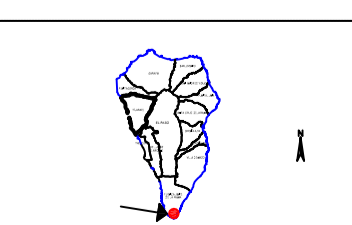
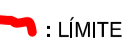
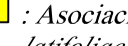






Punta de Fuencaliente

| | | | | |
|---|---|---|--|---|
| EQUIDICURVAS: 5 m. HUSO 28 ELIPSOIDE: WGS 84 PROYECCIÓN: UTM | PLANO DE SITUACIÓN  Provincia: Santa Cruz de Tenerife. Municipio: FUENCAUENTE. | LEYENDA  : LÍMITE DEL ESPACIO  : Salinas  : Asociación <i>Frankenia-Astylaniatum latifolae</i> | APROBACIÓN DEFINITIVA NORMAS DE DISEÑO Y EJECUCIÓN INSTITUTO TECNOLÓGICO SALINAS DE FUENCAUENTE | HOJA: 07 DE 08 (2ª) ESCALA: 1/1000 FECHA: 05/2006 |
| BASE CARTOGRÁFICA:  Fecha de base cartográfica: 1996 | LEYENDA  Área Protegida de la Base LA PALMA. | MAPA DE : FLORA Y VEGETACIÓN.  Gobierno de Canarias Consejería de Medio Ambiente y Ordenación Territorial Dirección General de Ordenación del Territorio | | |