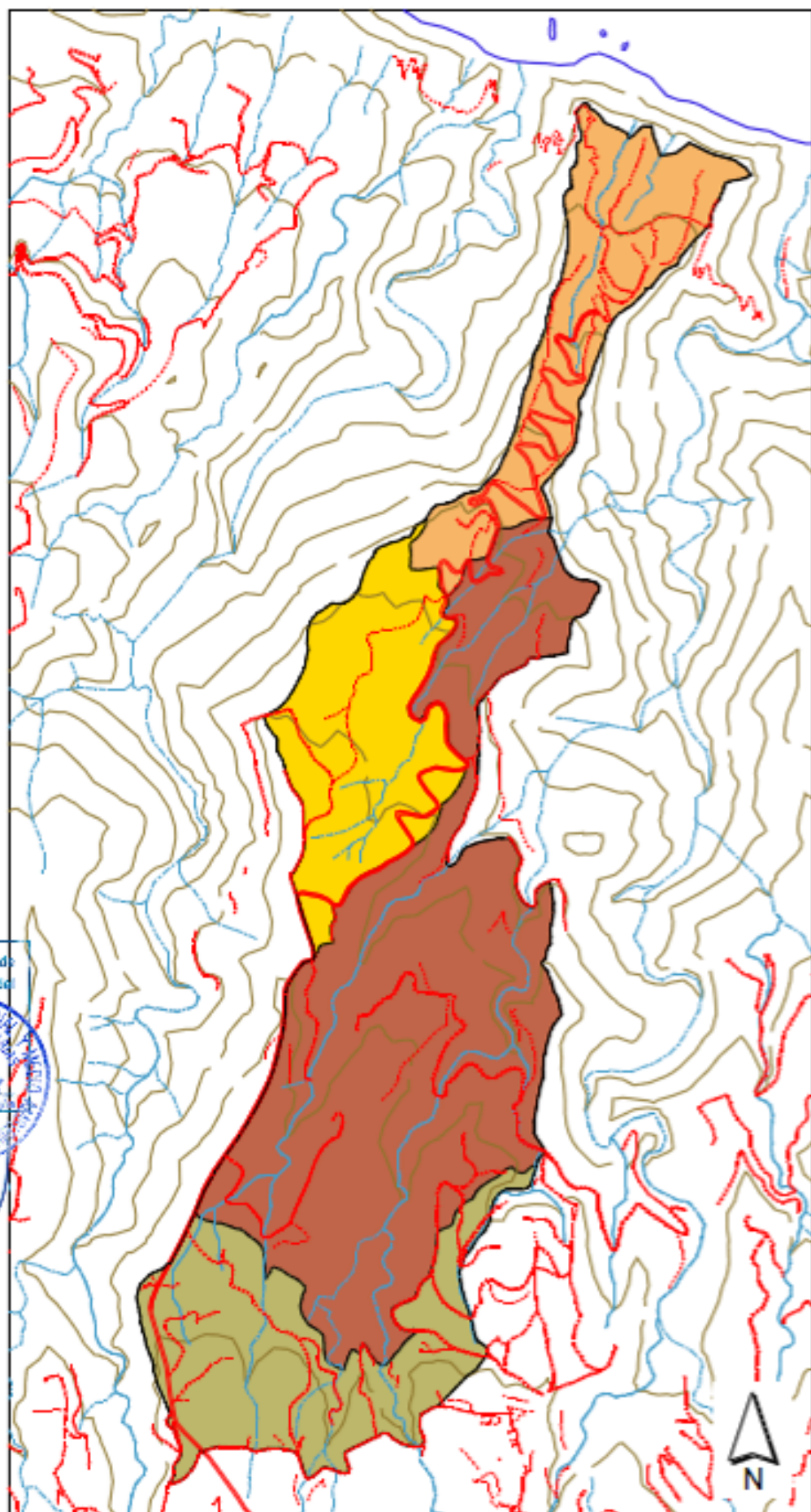















Paisaje Protegido de El Tablado



El Consejero de Política Territorial, por ACUERDO de 23 de noviembre de 1999, acordó la aprobación definitiva del presente PLAN ESPECIAL DE ORDENACIÓN PAISAJÍSTICA. EL CONSEJO DE POLÍTICA TERRITORIAL DE LAS ISLAS CANARIAS, en 1999.



Paisaje

-  Pistas
 -  Límite
 -  Costa
 -  Carretera
 -  Barranco
 -  Curvas de nivel c/100 m
-
-  Barrancos de La Cerca y del Río
 -  Lomo de la Jara
 -  Medianía Alta
 -  Mesa de El Tablado

500 0 500m.



GOBIERNO DE CANARIAS
CONSEJERÍA DE POLÍTICA TERRITORIAL Y MEDIO AMBIENTE
VICECONSEJERÍA DE MEDIO AMBIENTE



Red Canaria de Espacios
Naturales Protegidos

