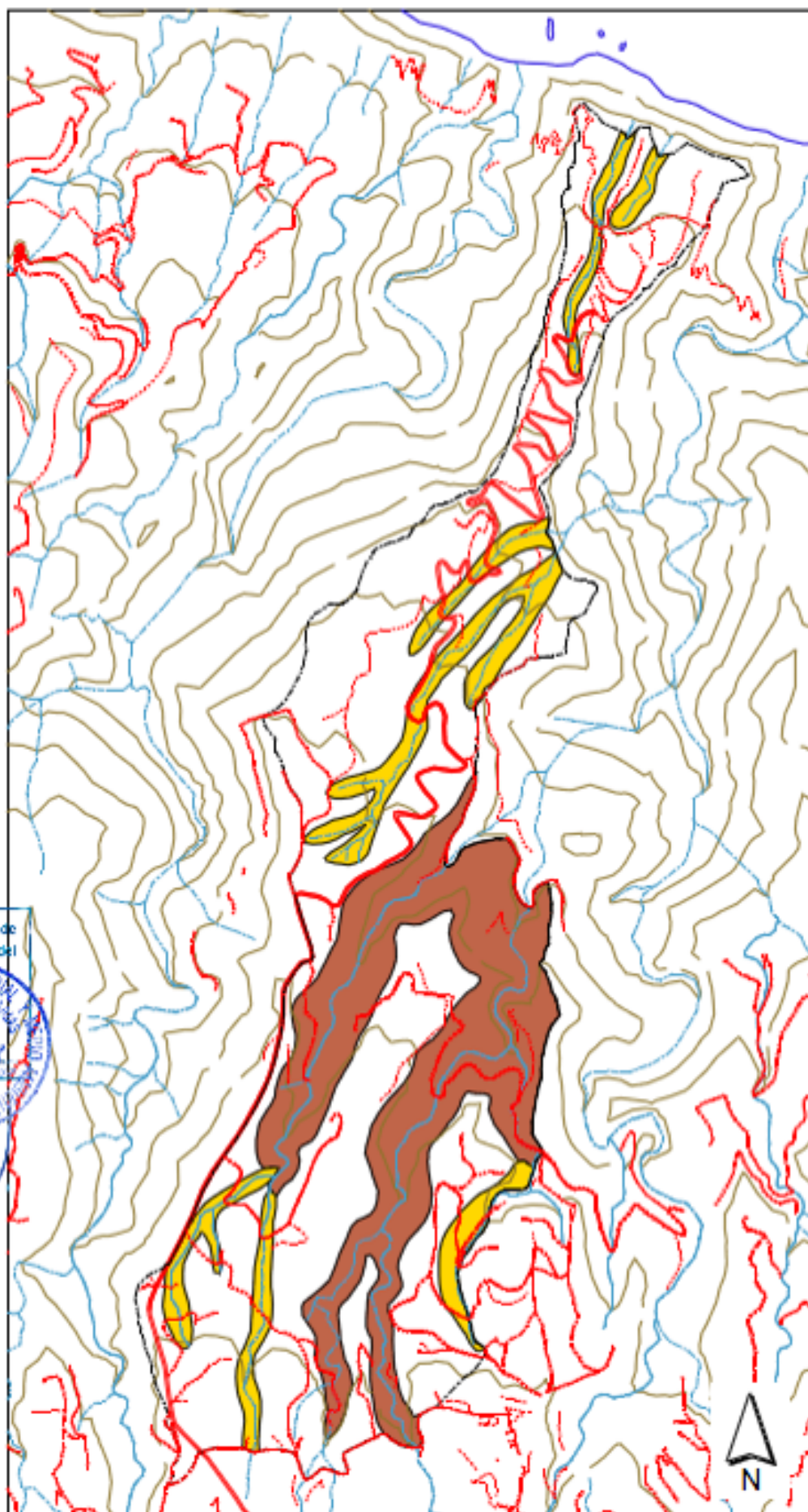




## Paisaje Protegido de El Tablado











El Consejo de Política Territorial, por ...ACUERDO... de  
fecha 23 de FEBRERO de 1999, acordó la aprobación definitiva del  
proyecto de PLAN DIRECTOR DE ORDENACIÓN GENERAL DEL  
PAISAJE PROTEGIDO DEL TABLADO...

El Consejo de Política Territorial, por ...ACUERDO... de  
fecha 23 de FEBRERO de 1999, acordó la aprobación definitiva del  
proyecto de PLAN DIRECTOR DE ORDENACIÓN GENERAL DEL  
PAISAJE PROTEGIDO DEL TABLADO...



### Geomorfología

-  Pistas
-  Límite
-  Costa
-  Carretera
-  Barranco
-  Curvas de nivel c/100 m
-  Lomas e interfluvios
-  Vaguadas y otras morfologías fluviales menores

500 0 500m.



GOBIERNO DE CANARIAS  
CONSEJERÍA DE POLÍTICA TERRITORIAL Y MEDIO AMBIENTE  
VICECONSEJERÍA DE MEDIO AMBIENTE



Red Canaria de Espacios  
Naturales Protegidos

