

Monumento Natural de Idafe

Almendro

Ribanseras

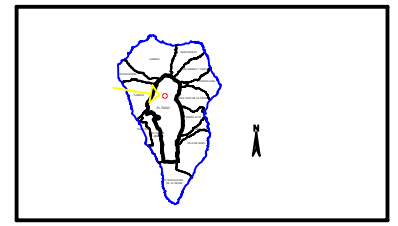


EQUIDICURVAS: 5 m.
 HUSO 28
 ELIPSOIDE: WGS 84
 PROYECCIÓN: UTM.

BASE CARTOGRÁFICA:




GRAFCAN
 Fecha de base cartográfica:
 1996

PLANO DE SITUACIÓN



Provincia:
 Santa Cruz de Tenerife.
 Municipio: EL PASO

LEYENDA

-  : LÍMITE DEL ESPACIO
-  : Zona de uso restringido (ZUR).
-  : Suelo rústico de protección natural. (ZUR- SRPN).



DOCUMENTO DE
 NORMAS DE CONSERVACIÓN
 MONUMENTO NATURAL DE IDAFE
APROBACIÓN DEFINITIVA

HOJA: LP 12 A - 11
 ESCALA 1 :2000
 FECHA: 09/2005

LEYENDA



Red Canaria de Espacios
 Naturales Protegidos
 AREAS PROTEGIDAS DE LA ISLA DE :
LA PALMA.

MAPA DE :
 ZONIFICACIÓN, CLASIFICACIÓN
 Y CATEGORIZACIÓN.


Gobierno de Canarias
 Consejería de Medio Ambiente
 y Ordenación Territorial
 Dirección General
 de Ordenación del Territorio