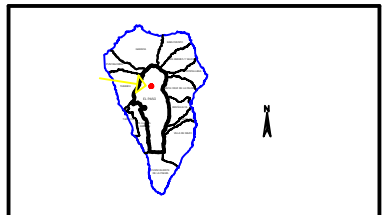







Monumento Natural de Idafe

Almendo

Ribanseras

<p>EQUIDICURVAS: 5 m. HUSO 28 ELIPSOIDE: WGS 84 PROYECCIÓN: UTM.</p>	<p>PLANO DE SITUACIÓN</p> 	<p>LEYENDA</p> <ul style="list-style-type: none">  : LIMITE DEL ESPACIO  : ENTISOL SOBRE ROQUE FONOLÍTICO Y MATERIALES DE DERRUBIO FORMADOS POR EROSIÓN DIFERENCIAL. 	<p>DOCUMENTO DE APROBACIÓN DEFINITIVA</p> <p>NORMAS DE CONSERVACIÓN MONUMENTO NATURAL DE IDAFE</p>	<p>HOJA: LP 12 A - I 1 ESCALA 1 : 2000 FECHA: 09/2005</p>
<p>BASE CARTOGRÁFICA:</p>  <p>Fecha de base cartográfica: 1996</p>	<p>Provincia: Santa Cruz de Tenerife. Municipio: EL PASO</p>	<p>LEYENDA</p> 	<p>Red Canaria de Espacios Naturales Protegidos</p> <p>AREAS PROTEGIDAS DE LA ISLA DE: LA PALMA.</p>	<p>MAPA DE : UNIDADES AMBIENTALES</p>  <p>Gobierno de Canarias Consejería de Medio Ambiente y Ordenación Territorial Dirección General de Ordenación del Territorio</p>