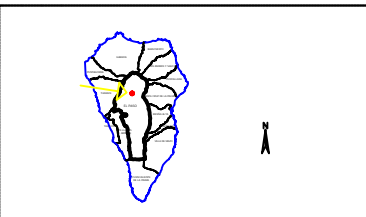






<p>EQUIDICURVAS: 5 m.          HUSO 28          ELIPSOIDE: WGS 84          PROYECCIÓN: UTM.</p>	<p>PLANO DE SITUACIÓN</p>  <p>Provincia:          Santa Cruz de Tenerife.          Municipio: EL PASO</p>	<p>LEYENDA</p> <p> : LÍMITE DEL ESPACIO</p> <p> : PINARES MACARONESIANOS (ENDÉMICOS)</p>	<p> <b>DOCUMENTO DE</b>          NORMAS DE CONSERVACIÓN          MONUMENTO NATURAL DE IDAFE  <b>APROBACIÓN DEFINITIVA</b></p>	<p>HOJA: LP 12 A - 11          ESCALA 1 : 2000          FECHA: 09/2005</p>
<p>BASE CARTOGRÁFICA:            Fecha de base cartográfica:          1996</p>	<p>LEYENDA.</p>  1-1	<p>AREAS PROTEGIDAS DE LA ISLA DE:          LA PALMA.</p>	<p>MAPA DE :  <b>HÁBITATS DE INTERÉS COMUNITARIO</b></p> <p> <b>Gobierno de Canarias</b>          Consejería de Medio Ambiente y Ordenación Territorial          Dirección General de Ordenación del Territorio</p>	