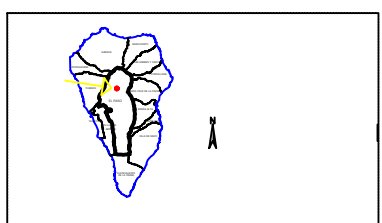





EQUIDICURVAS: 5 m.
 HUSO 28
 ELIPSOIDE: WGS 84
 PROYECCIÓN: UTM


BASE CARTOGRÁFICA:

GRAFCAN
 Fecha de base cartográfica:
 1996



Provincia:
 Santa Cruz de Tenerife.
 Municipio: EL PASO

- LEYENDA
-  : LIMITE DEL ESPACIO
 -  : PITÓN SÁLICO DE TRAQUITAS FONOLÍTICAS
 -  : ZONA DE DERRUBIOS /EROSIÓN ALLUVO - COLLUVIAL

 **DOCUMENTO DE**
 NORMAS DE CONSERVACIÓN
 MONUMENTO NATURAL DE IDAFE
APROBACIÓN DEFINITIVA

HOJA: LP 12A - I 1
 ESCALA 1 : 2000
 FECHA: 09/2005



 Red Canaria de Espacios
 Naturales Protegidos
 AREAS PROTEGIDAS DE LA ISLA DE:
LA PALMA.

MAPA DE :
GEOMORFOLOGIA

 **Gobierno de Canarias**
 Consejería de Medio Ambiente
 y Ordenación Territorial
 Dirección General
 de Ordenación del Territorio