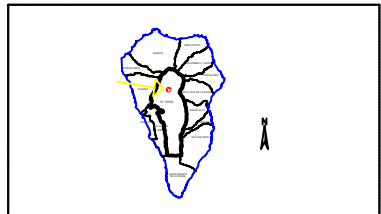








<p>EQUIDICURVAS: 5 m.          HUSO 28          ELIPSOIDE: WGS 84          PROYECCIÓN: UTM.</p>	<p>PLANO DE SITUACIÓN</p>  <p>Provincia:          Santa Cruz de Tenerife.          Municipio: EL PASO</p>	<p>LEYENDA</p> <ul style="list-style-type: none"> <li> : LIMITE DEL ESPACIO</li> <li> : PITÓN SÁLICO DE TRAGUITAS FONOLÍTICAS</li> <li> : COMPLEJO BASAL</li> <li> : SERIE TABURIENTE II</li> </ul>	<p><b>DOCUMENTO DE NORMAS DE CONSERVACIÓN MONUMENTO NATURAL DE IDAFE</b></p> <p><b>APROBACIÓN DEFINITIVA</b></p> <p>HOJA: LP 12A - I 1          ESCALA 1 : 2000          FECHA: 09/2005</p>
<p>BASE CARTOGRÁFICA:</p>  <p><b>GRAFCAN</b>          Fecha de base cartográfica:          1996</p>			<p>MAPA DE :  <b>GEOLOGÍA</b></p>  <p><b>Gobierno de Canarias</b>          Consejería de Medio Ambiente y Ordenación Territorial          Dirección General de Ordenación del Territorio</p>