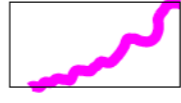

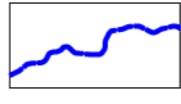
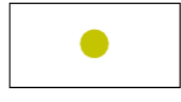
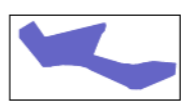










GOBIERNO DE CANARIAS

CONSEJERÍA DE MEDIO AMBIENTE Y ORDENACIÓN TERRITORIAL

LEYENDA

-  Viarios
-  Cortafuegos
-  Canales
-  1. Pozo
-  2. Viviendas dispersas
-  3. Maquinaria
-  4. Obras de depósito de agua
-  5. Infraestructura eléctrica
-  6. Aprovechamiento forestal del monteverde
-  7. Incineradora
-  8. Apertura de pistas y extracción de pinocha
-  9. Antiguo vertedero
-  10 Chabolas Playa del Rio

DILIGENCIA:  
PARA HACER CONSTAR QUE ESTE DOCUMENTO  
RESULTÓ DEFINITIVAMENTE APROBADO POR EL  
PLENO DE LA C.O.T.M.A.C. EN SESIÓN CELEBRADA  
EL 30 DE NOVIEMBRE DE 2009

SANTA CRUZ DE TENERIFE, 25 ENERO 2010

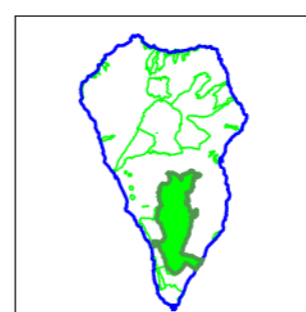
EL SECRETARIO DE LA C.O.T.M.A.C.  
P.A. EL FUNCIONARIO

Pedro Sosa Marín



PROVINCIA:	S. C. DE TENERIFE	ISLA:	LA PALMA
ESCALA:	1:25.000	ESCALA:	10 Metros
PROYECCIÓN:	U.T.M.	USO:	28
PROYECCIÓN:	REGCAN 95	PROYECCIÓN:	GRAFCAN 2006

LOCALIZACIÓN



PARQUE NATURAL  
DE CUMBRE VIEJA  
IMPACTOS

P-04

ESCALA 1:25.000  
OCTUBRE DE 2008  
APROBACIÓN DEFINITIVA