

PLAN RECTOR DE USO Y GESTIÓN
DEL PARQUE NACIONAL DE LA
CALDERA DE TABURIENTE

PLANO DE SITUACION


Mapa 1 de 16






COMISION MIXTA DE GESTION DE LOS
PARQUES NACIONALES DE CANARIAS



27 de febrero de 2004



1:200000

-  Isla de La Palma
-  Zona periferica proteccion
-  P.N. Caldera de Taburiente