






LEYENDA

-  Límite del Paisaje Protegido
-  Límite del M.N. de La Fortaleza

Áreas

-  La Fortaleza
-  La Rajita
-  Preparque Nacional de Garajonay

DILIGENCIA:
 PARA HACER CONSTAR QUE ESTE DOCUMENTO
 RESULTÓ DEFINITIVAMENTE APROBADO POR EL
 PLENO DE LA C.O.T.M.A.C. EN SESIÓN CELEBRADA
 EL 29 DE JUNIO DE 2009

SANTA CRUZ DE TENERIFE, 25 ENERO 2010


EL SECRETARIO DE LA C.O.T.M.A.C.
 P.A. EL FUNCIONARIO


 Pedro Sosa



**PAISAJE PROTEGIDO
 DE ORONE**
 MAPAS TEMÁTICOS

Escala: 1:25.000



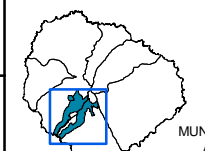
Plano de:

ÁREAS DE SENSIBILIDAD ECOLÓGICA

Aprobación Definitiva
 Junio 2009

EQUID. CURVAS: 25 m
 PROYECCIÓN: UTM
 ELIPSOIDE: WGS84
 HUSO: 28N

LOCALIZACIÓN:



Base Cartográfica:


GRAFCAN
 Base cartográfica 1998-2002

MUNICIPIOS:
 ALAJERO,
 VALLEHERMOSO