











PLAN ESPECIAL

LEYENDA

-  Límite del Paisaje Protegido
-  Límite del M.N. de La Fortaleza

- TITULARIDAD PRIVADA**
-  PR1 - Superficie < 0,25 Has
 -  PR2 - Superficie 0,25 - 050 Has
 -  PR3 - Superficie 0,50 - 1 Has
 -  PR4 - Superficie 1 - 5 Has
 -  PR5 - Superficie > 5 Has
- TITULARIDAD PÚBLICA**
-  PU1 - Titularidad del Estado (Costas y Playas)
 -  PU2 - Titularidad de la Comunidad Autónoma
 -  PU3 - Titularidad Municipal

DILIGENCIA:
 PARA HACER CONSTAR QUE ESTE DOCUMENTO
 RESULTÓ DEFINITIVAMENTE APROBADO POR EL
 PLENO DE LA C.O.T.M.A.C. EN SESIÓN CELEBRADA
 EL 29 DE JUNIO DE 2009

SANTA CRUZ DE TENERIFE, 25 ENERO 2010
 EL SECRETARIO DE LA C.O.T.M.A.C.
 P.A. EL FUNCIONARIO



**PAISAJE PROTEGIDO
 DE ORONE**
 MAPAS TEMÁTICOS



Plano de:
TITULARIDAD DE LAS PARCELAS

Aprobación Definitiva
 Junio 2009

EQUID. CURVAS: 25 m
 PROYECCIÓN: UTM
 ELIPSOIDE: WGS84
 HUSO: 28N

Base Cartográfica:

 Base cartográfica 1998-2002

LOCALIZACIÓN:



MUNICIPIOS:
 ALAJERO,
 VALLEHERMOSO.