














PLAN ESPECIAL

LEYENDA

-  Límite del Paisaje Protegido de Orone
-  Límite del M.N. de La Fortaleza

UNIDADES DE PAISAJE

-  Fondo Barranco La Rajita
-  Fondo Barranco La Negra
-  Laderas con Crestas
-  Laderas Uniformes
-  Laderas de La Joya
-  Escarpes y Laderas de Imada
-  Escarpes
-  Paisaje Rural de Erque y Erquito
-  Meseta Central
-  Paisaje Rural de Igualero
-  Fortaleza de Chipude

DILIGENCIA:
 PARA HACER CONSTAR QUE ESTE DOCUMENTO
 RESULTÓ DEFINITIVAMENTE APROBADO POR EL
 PLENO DE LA C.O.T.M.A.C. EN SESIÓN CELEBRADA
 EL 29 DE JUNIO DE 2009

SANTA CRUZ DE TENERIFE, 25 ENERO 2010

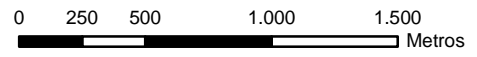
EL SECRETARIO DE LA C.O.T.M.A.C.
 P.A. EL FUNCIONARIO






**PAISAJE PROTEGIDO
 DE ORONE**
 MAPAS TEMÁTICOS

Escala: 1:30.000



Plano de:

UNIDADES DE PAISAJE

Aprobación Definitiva

Junio 2009

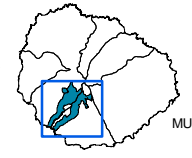
EQUID. CURVAS: 25 m
 PROYECCIÓN: UTM
 ELIPSOIDE: WGS84
 HUSO: 28N

Base Cartográfica:



Base cartográfica 1998-2002

LOCALIZACIÓN:



MUNICIPIOS:
 ALAJERO,
 VALLEHERMOSO.