



LEYENDA

 Límite del Paisaje Protegido

NOMBRE

-  Igualero
-  La Fortaleza
-  La Rajita
-  Zona alta
-  Zona costera
-  Zona media

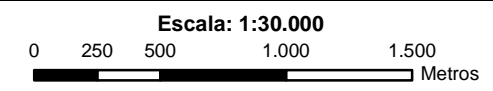
DILIGENCIA:
 PARA HACER CONSTAR QUE ESTE DOCUMENTO
 RESULTÓ DEFINITIVAMENTE APROBADO POR EL
 PLENO DE LA C.O.T.M.A.C. EN SESIÓN CELEBRADA
 EL 29 DE JUNIO DE 2009

SANTA CRUZ DE TENERIFE, 25 ENERO 2010
 EL SECRETARIO DE LA C.O.T.M.A.C.
 P.A. EL FUNCIONARIO


 Pedro Sosa



**PAISAJE PROTEGIDO
 DE ORONE**
 MAPAS TEMÁTICOS



Plano de:
UNIDADES DE DIAGNÓSTICO

Aprobación Definitiva
 Junio 2009

EQUID. CURVAS: 25 m
 PROYECCIÓN: UTM
 ELIPSOIDE: WGS84
 HUSO: 28N

Base Cartográfica:

GRAFCAN
 Base cartográfica 1998-2002

