







**LEYENDA**

-  Límite del Paisaje Protegido
-  Límite del M.N. de la Fortaleza

**ÁREAS DE INTERÉS**

-  Acantilados costeros
-  Cantiles interiores
-  Desembocadura del Barranco de La Rajita y Barranco de la Negra
-  Saucedá

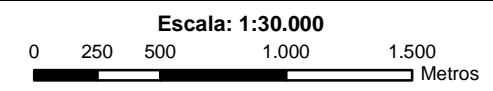
**DILIGENCIA:**  
 PARA HACER CONSTAR QUE ESTE DOCUMENTO  
 RESULTÓ DEFINITIVAMENTE APROBADO POR EL  
 PLENO DE LA C.O.T.M.A.C. EN SESIÓN CELEBRADA  
 EL 29 DE JUNIO DE 2009

SANTA CRUZ DE TENERIFE, 25 ENERO 2010  
 EL SECRETARIO DE LA C.O.T.M.A.C.  
 P.A. EL FUNCIONARIO

Pedro Sosa  




**PAISAJE PROTEGIDO  
 DE ORONE**  
 MAPAS TEMÁTICOS



Plano de:  
**ÁREAS DE INTERÉS FAUNÍSTICO**

**Aprobación Definitiva**  
 Junio 2009

EQUID. CURVAS: 25 m  
 PROYECCIÓN: UTM  
 ELIPSOIDE: WGS84  
 HUSO: 28N

Base Cartográfica:  
  
**GRAFCAN**  
 Base cartográfica 1998-2002

