









LEYENDA

-  Límite del Paisaje Protegido
-  Límite del M.N. de La Fortaleza
-  Afloramientos rocosos
-  Bancales
-  Depósitos de barrancos (Vertic Torrifluvents)
-  Rankers pardo ándicos (Andic Haplumbrepts + Lithic Haplumbrepts)
-  Rocas-Litsoles (Lithic Ustorthens + Vertic Ustorthents)
-  Suelos vérticos (Vertic Ustochrepts)

DILIGENCIA:
 PARA HACER CONSTAR QUE ESTE DOCUMENTO
 RESULTO DEFINITIVAMENTE APROBADO POR EL
 PLENO DE LA C.O.T.M.A.C. EN SESIÓN CELEBRADA
 EL 29 DE JUNIO DE 2009

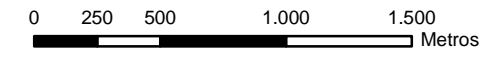
SANTA CRUZ DE TENERIFE, 25 ENERO 2010
 EL SECRETARIO DE LA C.O.T.M.A.C.
 P.A. EL FUNCIONARIO


 Pedro Sosa



**PAISAJE PROTEGIDO
 DE ORONE**
 MAPAS TEMÁTICOS

Escala: 1:30.000



Plano de:

EDAFOLOGÍA

Aprobación Definitiva
 Junio 2009

EQUID. CURVAS: 25 m
 PROYECCIÓN: UTM
 ELIPSOIDE: WGS84
 HUSO: 28N

Base Cartográfica:



MUNICIPIOS:
 ALAJERO,
 VALLEHERMOSO.