

DILIGENCIA:
 PARA HACER CONSTAR QUE ESTE DOCUMENTO
 RESULTÓ DEFINITIVAMENTE APROBADO POR EL
 PLENO DE LA C.O.T.M.A.C. EN SESIÓN CELEBRADA
 EL 30 DE NOVIEMBRE DE 2009

SANTA CRUZ DE TENERIFE., 25 ENERO 2010

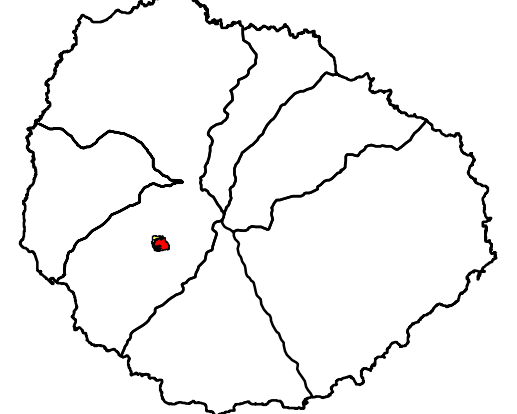
EL SECRETARIO DE LA C.O.T.M.A.C.
 P.A. EL FUNCIONARIO

Pedro Sosa Martín

EQUID. CURVAS: 5 m
 HUSO: 28N
 ELIPSOIDE: WGS84
 PROYECCIÓN: U.T.M.
 BASE CARTOGRÁFICA:

 Fecha de Base Cartográfica: 1996



PLANO DE SITUACIÓN


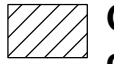


Provincia: Santa Cruz de Tenerife
 Municipio: Vallehermoso

USOS Y APROVECHAMIENTOS

-  **Cultivos**
-  **Zona de pastoreo**
-  **Erial**
-  **Antiguas roturaciones y pastizales**
-  **Construcción**
-  **Caminos**

-  **Ámbito de escalada**
-  **Zona de interés arqueológico (B.I.C.)**

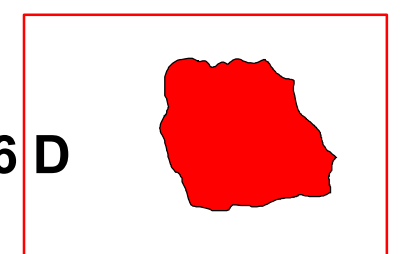
- IMPACTOS**
-  **Ganado asilvestrado y concentración de Opuntias**
 -  **Presión derivada del uso público y destrucción de yacimientos**




**NORMAS DE CONSERVACIÓN (G-8):
 MONUMENTO NATURAL DE LA FORTALEZA**

Hoja: **10**

LG06 D



USOS Y APROVECHAMIENTOS

 **GOBIERNO DE CANARIAS**
 CONSEJERÍA DE MEDIO AMBIENTE
 Y ORDENACIÓN TERRITORIAL
 DIRECCIÓN GENERAL DE ORDENACIÓN
 DEL TERRITORIO

**APROBACIÓN
 DEFINITIVA**

ÁREAS PROTEGIDAS DE LA ISLA DE:
LA GOMERA

ESCALA: 1:3.500
 Fecha: Octubre 2009