

**DILIGENCIA:**  
 PARA HACER CONSTAR QUE ESTE DOCUMENTO  
 RESULTÓ DEFINITIVAMENTE APROBADO POR EL  
 PLENO DE LA C.O.T.M.A.C. EN SESIÓN CELEBRADA  
 EL 30 DE NOVIEMBRE DE 2009

SANTA CRUZ DE TENERIFE., 25 ENERO 2010

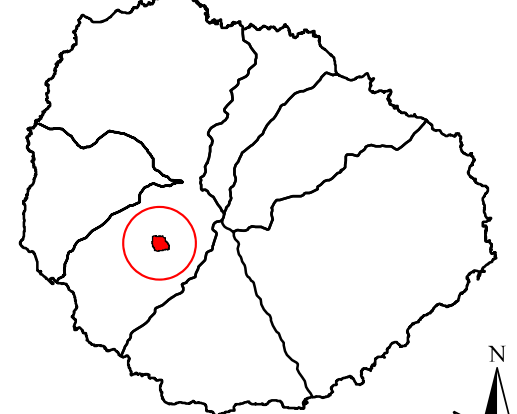
EL SECRETARIO DE LA C.O.T.M.A.C.  
 P.A. EL FUNCIONARIO




EQUID. CURVAS: 5 m  
 HUSO: 28N  
 ELIPSOIDE: WGS84  
 PROYECCIÓN: U.T.M.  
 BASE CARTOGRÁFICA:  

 Fecha de Base Cartográfica: 1996

**PLANO DE SITUACIÓN**



Provincia: Santa Cruz de Tenerife  
 Municipio: Vallehermoso



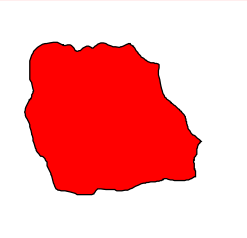
Área de interés florístico



**NORMAS DE CONSERVACIÓN:  
 MONUMENTO NATURAL DE LA FORTALEZA**

Hoja: **8**

**LG06 D**



**ÁREA DE INTERÉS FLORÍSTICO**

**GOBIERNO DE CANARIAS**  
 CONSEJERÍA DE MEDIO AMBIENTE  
 Y ORDENACIÓN TERRITORIAL  
 DIRECCIÓN GENERAL DE ORDENACIÓN  
 DEL TERRITORIO

**APROBACIÓN  
 DEFINITIVA**

ÁREAS PROTEGIDAS DE LA ISLA DE:  
**LA GOMERA**

**ESCALA: 1:3.500**  
 Fecha: Octubre 2009