

DILIGENCIA:
 PARA HACER CONSTAR QUE ESTE DOCUMENTO
 RESULTÓ DEFINITIVAMENTE APROBADO POR EL
 PLENO DE LA C.O.T.M.A.C. EN SESIÓN CELEBRADA
 EL 30 DE NOVIEMBRE DE 2009

SANTA CRUZ DE TENERIFE., 25 ENERO 2010

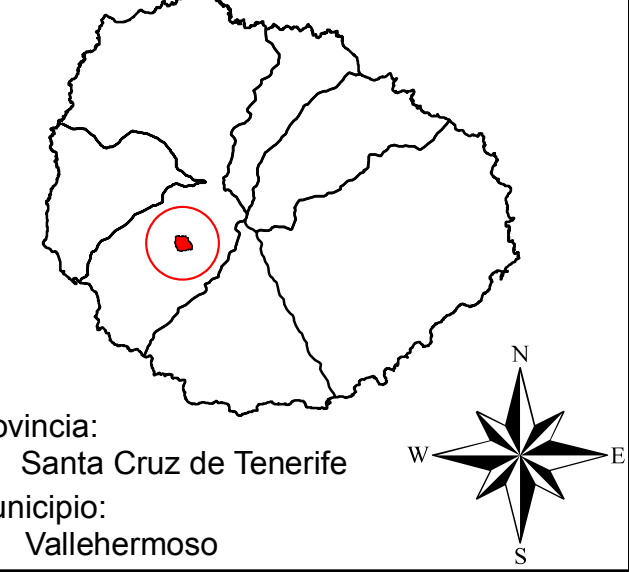
EL SECRETARIO DE LA C.O.T.M.A.C.
 P.A. EL FUNCIONARIO

Pedro Sosa Martínez







EQUID. CURVAS: 5 m
 HUSO: 28N
 ELIPSOIDE: WGS84
 PROYECCIÓN: U.T.M.
 BASE CARTOGRÁFICA:

 Fecha de Base Cartográfica: 1996

PLANO DE SITUACIÓN



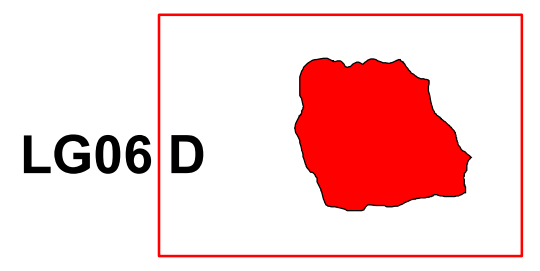
UNIDADES DE PAISAJE

UNIDAD	DOMINANCIA DE ELEMENTOS
 Laderas	 Abióticos
 La Fortaleza	 Antrópicos
 Barranco de Erques	 Bióticos




NORMAS DE CONSERVACIÓN:
MONUMENTO NATURAL DE LA FORTALEZA

Hoja: **6**



UNIDADES DE PAISAJE


GOBIERNO DE CANARIAS
 CONSEJERÍA DE MEDIO AMBIENTE
 Y ORDENACIÓN TERRITORIAL
 DIRECCIÓN GENERAL DE ORDENACIÓN
 DEL TERRITORIO

**APROBACIÓN
 DEFINITIVA**

ÁREAS PROTEGIDAS DE LA ISLA DE:
LA GOMERA

ESCALA: 1:3.500
 Fecha: Octubre 2009