

DILIGENCIA:
 PARA HACER CONSTAR QUE ESTE DOCUMENTO
 RESULTÓ DEFINITIVAMENTE APROBADO POR EL
 PLENO DE LA C.O.T.M.A.C. EN SESIÓN CELEBRADA
 EL 30 DE NOVIEMBRE DE 2009

SANTA CRUZ DE TENERIFE., 25 ENERO 2010

EL SECRETARIO DE LA C.O.T.M.A.C.
 P.A. EL FUNCIONARIO

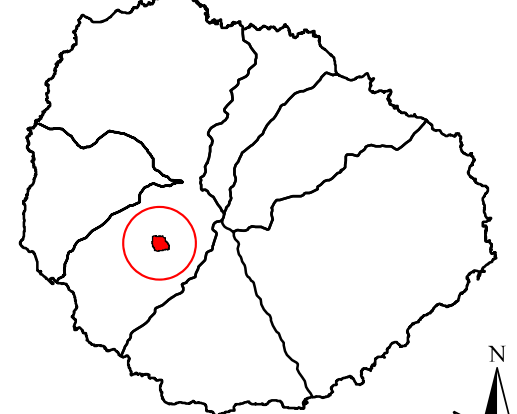
Pedro Sosa Martín

EQUID. CURVAS: 5 m
 HUSO: 28N
 ELIPSOIDE: WGS84
 PROYECCIÓN: U.T.M.


BASE CARTOGRÁFICA:

 Fecha de Base Cartográfica: 1996

PLANO DE SITUACIÓN






Provincia: Santa Cruz de Tenerife
 Municipio: Vallehermoso



TOPOGRAFÍA

-  Curva de nivel intermedia (5 m)
-  Curva de nivel directora (25 m)

PENDIENTES


-  0 - 4,5°
-  4,5° - 27°
-  > 27°




**NORMAS DE CONSERVACIÓN:
 MONUMENTO NATURAL DE LA FORTALEZA**

Hoja: **4**

LG06 D



TOPOGRÁFICO Y DE PENDIENTES

 **GOBIERNO DE CANARIAS**
 CONSEJERÍA DE MEDIO AMBIENTE
 Y ORDENACIÓN TERRITORIAL
 DIRECCIÓN GENERAL DE ORDENACIÓN
 DEL TERRITORIO

APROBACIÓN
 DEFINITIVA

ÁREAS PROTEGIDAS DE LA ISLA DE:
LA GOMERA

ESCALA: 1:3.500
 Fecha: Octubre 2009