

***CONJUNTOS  
ETNOGRÁFICOS  
(CE)***





CATÁLOGO DE PROTECCIÓN DE EDIFICACIONES Y ELEMENTOS ETNOGRÁFICOS DEL PARQUE NATURAL DE MAJONA

**CONJUNTO ETNOGRÁFICO**

**DATOS GENERALES Y DE LOCALIZACIÓN**

Código: CE-1

Denominación: Las Casas de La Soga.

Municipio: Hermigua.

Función económica principal: Producción vitivinícola.

Elementos integrantes: CE-1-01, CE-1-02, CE-1-03, CE-1-04.

Fotografía:



Cartografía:



**DESCRIPCIÓN Y DIAGNÓSTICO**

**Descripción:** Conjunto de gran interés etnográfico compuesto por tres edificios que albergaban lagares con bodegas, almacenes y otras dependencias que nos remite a un pasado ligado a una próspera industria vitivinícola.

Las construcciones asociadas presentan valores representativos de la edificación rural tradicional de la isla de La Gomera, plasmados en aspectos como la planta de distribución de las edificaciones, los materiales empleados en los muros, los tejados a dos aguas, la distribución de huecos, el patio frontal, etc. En el interior de algunas de ellas se conservan elementos y bienes muebles de notable valor etnográfico relacionados con la actividad económica del lugar.

Su entorno está ocupado por amplias terrazas abancaladas donde otrora se cultivó la viña y otros productos. Esta actividad se mantuvo en auge aproximadamente hasta mediados del siglo XX. En uno de los añadidos más recientes de una de las construcciones figura una inscripción con la fecha 1931. El estado actual de todo el conjunto es de marcado abandono.

El conjunto posee un buen acceso, a pie, a través de la pista de Taguluche y una pequeña bifurcación que nos dirige hasta el mismo, si bien el acceso en vehículo es muy peligroso y complicado dado el mal estado de la pista en algunos tramos.

Interés científico:  
Alto.

Estado de conservación:  
Regular (40-60%).

Fragilidad:  
Alta.



**Parque Natural  
Majona**



**Gobierno de Canarias**  
Consejería de Medio Ambiente  
y Ordenación Territorial  
Dirección General  
de Ordenación del Territorio

#### SITUACIÓN JURÍDICO-ADMINISTRATIVA

Titularidad:  
Privada.

Clasificación del suelo:  
Suelo Rústico de Protección Paisajística (SRPP).

Zonificación:  
Zona de Uso General (ZUG).

#### GRADO DE PROTECCIÓN Y TIPO DE INTERVENCIÓN

Grado de protección: Ambiental.

Notas: La protección afecta al totalidad del conjunto y a los elementos integrantes del mismo. Los tipos de intervenciones permitidas y aspectos a proteger de los bienes adscritos al conjunto se fijan en la ficha específica de cada elemento.



CE-1-01

Edificación tradicional con lagar.

Producción artesanal de vino.

Las Casas de La Soga.

Abandonado.

Las Casas de la Soga.

Hermigua.



X: 288.543 Y: 3.117.175

186 m.

Se localiza en la zona de Taguluche, caracterizada por una rampa de suave pendiente limitada por una costa acantilada y por escarpados riscos.

Sur-Sureste.

Se accede a través de un desvío desde la pista de Taguluche.

Primera mitad del siglo XX. En un muro consta una inscripción con fecha de 1910.

25

1

Rectangular.

2 aguas con teja árabe (desplomada).

1 puerta entablada de 2 hojas reforzada con trozos de chapa.

Piedra basáltica. Aglutinante del vano de ripiado de lajas. Tosca roja remarcando huecos y esquinas.

Piedra vista y enfoscado parcial de arena y cal.

Terraza exterior.



· Desmantelado por saqueos.

· Colonización vegetal.  
· Derrumbes estructurales.

Malo (<40%).

Alto.

Alta.

Privada.

Suelo Rústico de Protección Paisajística (SRPP).

Zona de Uso General (ZUG).

· Ambiental.

· Conservación.  
· Restauración.  
· Consolidación.  
· Rehabilitación.

Volumetría, fachadas conservadas, carpinterías, patio exterior y lagar interior.

Se permiten las obras de rehabilitación conservando los muros de cerramiento, la tipología y el lagar, restaurando cubiertas, muros y carpinterías del modelo original.

Existen múltiples elementos y bienes muebles relacionados con la producción de vino: filtro, medidores de mosto, garrafones de vidrio forrados con cestería de mimbre.

**Código:** CE-1-01

**Toponimia:** Casas de La Soga





CE-1-02

Edificación tradicional con lagar.

Producción artesanal de vino.

Las Casas de La Soga.

Abandonado.

Las Casas de la Soga.

Hermigua.



X: 288.531 Y: 3.117.160

186 m.

Se localiza en la zona de Taguluche, caracterizada por una rampa de suave pendiente limitada por una costa acantilada y por escarpados riscos.

Sur-Sureste.

Se accede a través de un desvío desde la pista de Taguluche.

Primera mitad del siglo XX. En un muro consta una inscripción con la fecha 1910.

60

1

En "L".

2 aguas con teja árabe.

4 puertas entabladas y 1 ventanillo con barrotes metálicos. Las puertas son: 3 de 2 hojas (1 de ellas con postigos) y 1 simple.

Piedra basáltica. Relleno de barro y ripiado de lajas. Tosca roja remarcando huecos y esquinas. Cubierta de madera con teja y cañizo. Pavimento de losa de piedra.

Enfoscado parcial de arena y cal. Interior totalmente enfoscado.

Patio frontal murado. Bancos. Dependencia en "L" sin determinar. Bancales. Escalera de piedra.



· Desmantelado por saqueos.

· Colonización vegetal.  
· Derrumbes estructurales.

Regular (40-60%).

Alto.

Alta.

Privada.

Suelo Rústico de Protección Paisajística (SRPP).

Zona de Uso General (ZUG).

· Ambiental.

· Conservación.  
· Restauración.  
· Consolidación.  
· Rehabilitación.  
· Remodelación.

Fachada principal, huecos, patio exterior, bancos, lagar interior y sus elementos.

Se permiten las obras de rehabilitación conservando los muros de cerramiento, la tipología, el lagar y sus elementos, restaurando cubiertas, muros y carpinterías afines al modelo original. Se permitirán las ampliaciones a través de cuerpos añadidos que no desvirtuen la edificación original.

Conserva elementos propios de la actividad vitivinícola como las barricas.



**Código:** CE-1-02

**Toponimia:** Casas de La Soga





## CATÁLOGO DE PROTECCIÓN DE EDIFICACIONES Y ELEMENTOS ETNOGRÁFICOS DEL PARQUE NATURAL DE MAJONA

### DATOS GENERALES Y DE LOCALIZACIÓN

Código:  Tipo:

Uso original:  Conjunto:

Uso actual:

Toponimia:  Municipio:

Fotografía:  Cartografía:



Coord. UTM:  Altitud:

Ubicación:

Orientación:

Descripción del acceso:

### CARACTERÍSTICAS DE LA CONSTRUCCIÓN

Antigüedad:  Superficie (m<sup>2</sup>):

Número de plantas:  Tipo de planta:  Cubierta:

Puertas y ventanas:

Materiales:

Acabado de los paramentos:

Elementos asociados:



**Parque Natural  
Majona**

### ALTERACIONES ANTROPOGÉNICAS

### ALTERACIONES NATURALES

### VALORACIÓN ESTADO ACTUAL

Conservación:

Interés científico:

Fragilidad:

### SITUACIÓN JURÍDICO-ADMINISTRATIVA

Titularidad:

Clasificación del suelo:

Zonificación:

### GRADO DE PROTECCIÓN Y TIPO DE INTERVENCIÓN

Grado de protección:

Tipo de intervención:

Elementos a proteger:

Notas complementarias de la protección:

### OBSERVACIONES

**Código:** CE-1-03

**Toponimia:** Casas de La Soga





CATÁLOGO DE EDIFICACIONES Y ELEMENTOS ETNOGRÁFICOS DEL PARQUE NATURAL DE MAJONA

DATOS GENERALES Y DE LOCALIZACIÓN

Código: CE-1-04

Tipo: Bancales en ladera

Uso original: Agrícola.

Conjunto: Las Casas de La Soga.

Uso actual: Abandonado.

Toponimia: Las Casas de La Soga.

Municipio: Hermigua.

Fotografía



Cartografía:



Coord. UTM: X: 288.607 Y: 3.117.204

Altitud: 186 m.

Ubicación: Agrupado con otros elementos junto a la pista a Taguluche.

Descripción del acceso: Por debajo de la pista de Taguluche, en el desvío a las Casas de La Soga, a 1800 metros del cruce con la pista de Hermigua a Las Casetas.

CARACTERÍSTICAS DE LA CONSTRUCCIÓN

Antigüedad: Sin determinar (s/d).

Superficie (m<sup>2</sup>): s/d.

Descripción: Hileras de terrazas de suelo fértil adaptadas a la topografía, sustentadas por muros de piedra seca, recogidas in situ, y construidas transversalmente a una pendiente. Las hileras presentan diferentes orientaciones en función a la adaptación a la topografía.

Materiales: Piedra basáltica.

Función: Obtención de terrazgo agrícola y soporte a la agricultura en áreas de pendiente con escasez de suelo fértil.

Elementos asociados: Edificaciones de Las Casas de La Soga.



### ALTERACIONES ANTROPOGÉNICAS

- Inapreciables.

### ALTERACIONES NATURALES

- Derrumbes parciales de muros.
- Colonización vegetal.
- Afección por erosión hídrica.

### VALORACIÓN ESTADO ACTUAL

Conservación:  
Bueno (>60%).

Interés científico:  
Alto.

Fragilidad:  
Alta.

### SITUACIÓN JURÍDICO-ADMINISTRATIVA

Titularidad:  
Privada.

Clasificación del suelo:  
Suelo Rústico de Protección Paisajística (SRPP).

Zonificación:  
Zona de Uso General (ZUG).

### GRADO DE PROTECCIÓN Y TIPO DE INTERVENCIÓN

Grado de protección:

- Integral.

Tipo de intervención:

- Conservación.
- Restauración.
- Consolidación.

Elementos a proteger:

Muros de piedra.

Notas a la protección:


Se permitirán obras de conservación, consolidación y restauración de los muros.

### OBSERVACIONES

El interés de conservar estos elementos trasciende el ámbito cultural, dado que constituyen importantes reservorios de suelo fértil amen del notable valor añadido como paisaje cultural.

**Código:** CE-1-04

**Toponimia:** Casas de la Soga





CATÁLOGO DE PROTECCIÓN DE EDIFICACIONES Y ELEMENTOS ETNOGRÁFICOS DEL PARQUE NATURAL DE MAJONA

CONJUNTO ETNOGRÁFICO

DATOS GENERALES Y DE LOCALIZACIÓN

Código: CE-2

Denominación: Taguluche.

Municipio: Hermigua.

Función económica principal: Producción vitivinícola y agrícola.

Elementos integrantes: CE-2-01, CE-2-02, CE-2-03, CE-2-04, CE-2-05.

Fotografía:



Cartografía:



DESCRIPCIÓN Y DIAGNÓSTICO

**Descripción:** Conjunto constituido por varias construcciones, dos de las cuales conservan en su interior un lagar, aunque también fueron utilizadas con fines de vivienda, como así se aprecia en la distribución de los espacios interiores, con espacios usados como cocina, etc.

Las edificaciones que componen el conjunto comparten valores representativos de la edificación rural tradicional de La Gomera.

Estas construcciones están insertas en una amplia ladera abancalada de gran desarrollo altitudinal, limitada por prominentes riscos, conformando un paisaje cultural muy relevante. El conjunto de viviendas se completa con una cueva-habitación utilizada con varios fines.

La tradición oral ensalza la fama y aprecio que tuvieron los vinos de Taguluche hasta mediados del pasado siglo, época del declive y abandono del lugar.

El conjunto posee un buen acceso, a pie, a través de la pista de Taguluche, si bien el acceso en vehículo es muy peligroso y complicado dado el mal estado de la pista en algunos tramos.

Interés científico:  
Alto.

Estado de conservación:  
Regular (40-60%).

Fragilidad:  
Alta.





**Parque Natural  
Majona**



**Gobierno de Canarias**  
Consejería de Medio Ambiente  
y Ordenación Territorial  
Dirección General  
de Ordenación del Territorio

#### SITUACIÓN JURÍDICO-ADMINISTRATIVA

Titularidad:  
Privada.

Clasificación del suelo:  
Suelo Rústico de Protección Paisajística (SRPP).

Zonificación:  
Zona de Uso Moderado (ZUM).

#### GRADO DE PROTECCIÓN Y TIPO DE INTERVENCIÓN

Grado de protección: Ambiental.

Notas: La protección afecta al totalidad del conjunto y a los elementos integrantes del mismo. Los tipos de intervenciones permitidas y aspectos a proteger de los bienes adscritos al conjunto se fijan en la ficha específica de cada elemento.



CE-2-01

Edificación tradicional con lagar.

Producción artesanal de vino.

Taguluche.

Abandonado.

Taguluche.

Hermigua.



X: 288.486 Y: 3.116.867

237 m.

En la rampa abancalada de Taguluche, en el tramo final de la pista, agrupado con otras edificaciones conformando el conjunto etnográfico de Taguluche.

Norte.

Pista de Taguluche (se localiza en el tramo final de la misma).

Primera mitad del siglo XX . Inscripción en la que se intuye un dudoso 1920.

25

1

Rectangular.

Originalmente de 2 aguas con teja árabe. En la actualidad está desplomada.

2 ventanillos con barrotes metálicos y 1 acceso sin carpintería.

Piedra basáltica con relleno de lajas y aglutinante de barro. Estructura portante de madera. Vigas metálicas en dintel. Pavimento con mortero de arena y cemento.

Piedra basáltica vista. Piedra con mortero de arena y cal en el interior del lagar.

Lagar. Piletas adosadas a la fachada. Patio exterior parcialmente amurado. Corral y abrevadero.



- Desmantelado por saqueos.
- Presencia de residuos (planchas metálicas, bolsas, plásticos).

- Colonización vegetal.
- Derrumbes estructurales del techo.

Regular (40-60%).

Alto.

Media.

Privada.

Suelo Rústico de Protección Paisajística (SRPP).

Zona de Uso Moderado (ZUM).

· Integral.

- Conservación.
- Restauración.
- Consolidación.

Fachadas, volumetría, tipologías originales, así como el lagar que se localiza en su interior. Acabados de paramentos en piedra vista.

Las intervenciones permitidas deben conservar los cerramientos y el lagar interior, restaurando cubiertas y carpinterías acordes al modelo original.

**Código:** CE-2-01

**Toponimia:** Taguluche





CE-2-02

Edificación tradicional con lagar.

Producción artesanal de vino.

Taguluche.

Abandonado.

Taguluche.

Hermigua.



X: 288.514 Y: 3.116.855

236 m.

En la rampa abancalada de Taguluche, en el tramo final de la pista, agrupado con otras edificaciones conformando el conjunto etnográfico de Taguluche.

Norte.

Pista de Taguluche (se localiza en el tramo final de la misma).

Primera mitad del siglo XX.

25

1

Rectangular.

2 aguas con planchas de zinc.

1 puerta de dos hojas y 1 ventana de dos hojas.

Piedra basáltica y cantos rodados con enfoscado parcial de arena y cal. Techo de planchas de zinc sostenido con estructura de madera. Altílo interior de madera.

Piedra vista con mortero de arena y cal.

Lagar en su interior.



- Presencia de elementos de ocupación reciente y residuos.
- Vandalismo en puerta para su ocupación.

- Desplome parcial del techo de zinc.

Regular (40-60%).

Alto.

Alta.

Privada.

Suelo Rústico de Protección Paisajística (SRPP).

Zona de Uso Moderado (ZUM).

- Integral.

- Conservación.
- Restauración.
- Consolidación.

Fachadas, tipología originales, carpinterías, y el lagar que se localiza en su interior. Acabados de paramentos en piedra vista.

Se permitirá la sustitución del techo metálico por teja árabe conforme el modelo original.

En su interior conserva bienes muebles de gran interés relacionados con las migraciones de otras épocas como un baúl de viaje con etiquetas.

Código: CE-2-02

Toponimia: Taguluche





CE-2-03

Edificación tradicional.

Sin determinar.

Taguluche.

Abandonado.

Taguluche.

Hermigua.



X: 288.520 Y: 3.116.877

227 m.

En la rampa abancalada de Taguluche, en el tramo final de la pista, a escasos metros de las otras edificaciones del conjunto etnográfico.

Sureste.

Pista de Taguluche (se localiza en el tramo final de la misma).

Primera mitad del siglo XX.

40

1

Rectangular.

2 aguas con planchas de zinc caídas.

1 puerta que conserva el dintel, las jambas de madera y los restos del entablado.

Muros de piedra basáltica y tosca roja. Dinteles con estructura reforzada en hierro. Pavimento de tierra apisonada.

Piedra basáltica y tosca roja con enfoscado parcial de arena y cal.

Pequeño comedero de tosca adyacente a una de las paredes. Patio frontal y lateral.





- Residuos y basuras.
- Desmantelamiento por saqueos.

- Desplome total de la cubierta.
- Colonización vegetal.

Malo (<40%).

Bajo.

Baja.

Privada.

Suelo Rústico de Protección Paisajística (SRPP).

Zona de Uso Moderado (ZUM).

· Ambiental.

- Conservación.
- Restauración.
- Consolidación.
- Rehabilitación.

Volumetría, fachadas y elementos tipológicos originales.

En las intervenciones se conservarán los muros y se podrán rehabilitar la cubierta y carpinterías conforme al modelo original, además de admitir obras de rehabilitación.

Conserva restos de mobiliario (cama) y barricas (aros y maderas).

**Código:** CE-2-03

**Toponimia:** Taguluche





CE-2-04

Casa cueva.

Vivienda.

Taguluche.

Abandonado.

Taguluche.

Hermigua.



X: 288.485 Y: 3.116.814

260 m.

A escasos metros sobre las edificaciones con lagar de Taguluche, inserto en una zona de bancales.

Norte

Se accede a través de los pasos existentes en el espacio abancalado.

Primera mitad del siglo XX.

3

1

Otras.

No procede.

1 hueco de carpintería que no conserva la puerta.

Gran bloque de piedra basáltica con cerramiento de piedras de menor tamaño. Dintel del hueco de carpintería de madera.

Piedra basáltica.

Sistema de bancales.



· Residuos en el interior.

· Nula.

Bueno (>60%).

Medio.

Baja.

Privada.

Suelo Rústico de Protección Paisajística (SRPP).

Zona de Uso Moderado (ZUM).


· Integral.

- Conservación.
- Restauración.
- Consolidación.

Fachada y hueco.

**Código:** CE-2-04

**Toponimia:** Taguluche





CATÁLOGO DE EDIFICACIONES Y ELEMENTOS ETNOGRÁFICOS DEL PARQUE NATURAL DE MAJONA

DATOS GENERALES Y DE LOCALIZACIÓN

Código: CE-2-05

Tipo: Bancales en ladera y entre bloques de derrubio.

Uso original: Agrícola.

Conjunto: Taguluche.

Uso actual: Abandonado en más de un 90%.

Toponimia: Taguluche.

Municipio: Hermigua.

Fotografía



Cartografía:



Coord. UTM: X: 288.501 Y: 3.116.778

Altitud: 236 m.

Ubicación: En ladera junto al caserío de Taguluche.

Descripción del acceso: Desde el final de la pista de Taguluche donde se sitúa el caserío.

CARACTERÍSTICAS DE LA CONSTRUCCIÓN

Antigüedad: Sin determinar (s/d).

Superficie (m<sup>2</sup>): s/d.

Descripción: Hileras de terrazas de suelo fértil adaptadas a la topografía, sustentadas por muros de piedra seca, recogidas in situ, y construidas transversalmente a una pendiente que en este caso son muy elevadas. Las hileras presentan diferentes orientaciones en función a la adaptación a la topografías.

Materiales: Piedra basáltica.

Función: Obtención de terrazgo agrícola y soporte a la agricultura en áreas de pendiente con escasez de suelo fértil.

Elementos asociados: Edificaciones de Taguluche.



### ALTERACIONES ANTROPOGÉNICAS

- Inapreciables.

### ALTERACIONES NATURALES

- Derrumbes parciales de muros.
- Colonización vegetal.
- Afección por desprendimientos.
- Afección por erosión hídrica.

### VALORACIÓN ESTADO ACTUAL

Conservación:  
Bueno (>60%).

Interés científico:  
Alto.

Fragilidad:  
Alta.

### SITUACIÓN JURÍDICO-ADMINISTRATIVA

Titularidad:  
Privada.

Clasificación del suelo:  
Suelo Rústico de Protección Paisajística (SRPP).

Zonificación:  
Zona de Uso Moderado (ZUM).

### GRADO DE PROTECCIÓN Y TIPO DE INTERVENCIÓN

Grado de protección:

- Integral.

Tipo de intervención:

- Conservación.
- Restauración.
- Consolidación.

Elementos a proteger:

Muros de piedra.

Notas a la protección:

Se permitirán obras de conservación, consolidación y restauración de los muros.

### OBSERVACIONES

El interés de conservar estos elementos trasciende el ámbito cultural, dado que constituyen importantes reservorios de suelo fértil amen del notable valor añadido como paisaje cultural.

**Código:** CE-2-05

**Toponimia:** Taguluche







CATÁLOGO DE PROTECCIÓN DE EDIFICACIONES Y ELEMENTOS ETNOGRÁFICOS DEL PARQUE NATURAL DE MAJONA

**CONJUNTO ETNOGRÁFICO**

**DATOS GENERALES Y DE LOCALIZACIÓN**

Código: CE-3

Denominación: Juel.

Municipio: Hermigua.

Función económica principal: Ganadera.

Elementos integrantes: CE-3-01, CE-3-02, CE-3-03.

Fotografía:



Cartografía:



**DESCRIPCIÓN Y DIAGNÓSTICO**

**Descripción:** Se trata de un pequeño conjunto etnográfico compuesto por una vivienda con corrales, cueva y un pequeño lagar exterior, que estuvo ligado a la producción ganadera con una modesta actividad agrícola complementaria de autosuficiencia. Otro de los elementos interesantes que alberga es un pequeño palmeral asociado compuesto de ejemplares de palmera canaria,

La edificación principal comparte los rasgos tipológicos de la vivienda tradicional gomera.

Los quesos de Juel fueron célebres y muy apreciados en el Valle de Hermigua según la tradición oral, lo que refrenda la notable importancia de las labores ganaderas y la producción artesanal de productos lácteos en el lugar.

Actualmente no se conserva un camino visible de acceso al conjunto aunque al encontrarse próximo a la pista de Hermigua a Las Casetas y encontrarse en una ladera de pendiente muy suave, es relativamente fácil llegar hasta él.

Interés científico:  
Alto.

Estado de conservación:  
Regular (40-60%).

Fragilidad:  
Alta.



**Parque Natural  
Majona**



**Gobierno de Canarias**  
Consejería de Medio Ambiente  
y Ordenación Territorial  
Dirección General  
de Ordenación del Territorio

#### SITUACIÓN JURÍDICO-ADMINISTRATIVA

Titularidad:  
Privada.

Clasificación del suelo:  
Suelo Rústico de Protección Paisajística (SRPP).

Zonificación:  
Zona de Uso General (ZUG).

#### GRADO DE PROTECCIÓN Y TIPO DE INTERVENCIÓN

Grado de protección: Ambiental.

Notas: La protección afecta al totalidad del conjunto y a los elementos integrantes del mismo. Los tipos de intervenciones permitidas y aspectos a proteger de los bienes adscritos al conjunto se fijan en la ficha específica de cada elemento.



CE-3-01

Edificación tradicional.

Vivienda.

Juel.

Abandonado.

Juel.

Hermigua.



X: 288.095 Y: 3.114.062

635 m.

Laderas de Barranco de Juel.

Sureste.

No existe un camino específico pero se sitúa próximo a la pista Hermigua-Las Casetas.

Anterior al siglo XX.

60

1

Rectangular.

2 aguas (derrumbes parciales).

3 puertas que conservan los dinteles de madera.

Tres cuartos adyacentes con patio delantero protegido por un muro y aislada de bancales traseros. Piso empedrado en los dos primeros cuartos. Estructura de sostén de la cubierta de madera. Teja árabe y marsellesa.

Piedra con mortero de arena y cal.

Cueva con horno de pan. Corral de planta rectangular de piedra. Palmeral. Lagar exterior.



· Uso posterior como almacén (pajero) y como refugio pastoril.

- Colonización vegetal.
- Derrumbe parcial de la cubierta.
- Horno parcialmente roto.

Regular (40-60%).

Medio.

Alta.

Privada.

Suelo Rústico de Protección Paisajística (SRPP).

Zona de Uso General (ZUG).

· Ambiental.

- Conservación.
- Restauración.
- Consolidación.
- Rehabilitación.
- Remodelación.

Fachadas, lagar interior, alacenas y patio exterior.

Se permiten las obras de rehabilitación conservando los muros y elementos especificados a proteger, restaurando cubiertas y carpinterías afines al modelo original. Se permiten las ampliaciones a través de cuerpos añadidos que no desvirtuen la edificación original.

Código: CE-3-01

Toponimia: Juel





CATÁLOGO DE EDIFICACIONES Y ELEMENTOS ETNOGRÁFICOS DEL PARQUE NATURAL DE MAJONA

DATOS GENERALES Y DE LOCALIZACIÓN

Código: CE-3-02

Tipo: Horno doméstico.

Uso original: Producción artesanal de pan.

Conjunto: Juel.

Uso actual: Abandonado.

Toponimia: Juel.

Municipio: Hermigua.

Fotografía



Cartografía:



Coord. UTM: X: 288.106 Y: 3.116.215

Altitud: 635 m.

Ubicación: Ladera del Barranco de Juel.

Descripción del acceso: Pista de Hermigua a Las Casetas, a escasos metros por debajo de la misma.

CARACTERÍSTICAS DE LA CONSTRUCCIÓN

Antigüedad: Principios del siglo XX o anterior.

Superficie (m<sup>2</sup>): 2

Descripción: Estructura circular de piedras apiladas con una cueva adosada. Sin vestigio de la boca del horno.

Materiales: Piedra basáltica. Cueva excavada.

Función: Horno doméstico abandonado.

Elementos asociados: Vivienda. Corral de planta rectangular de piedra. Palmeral. Lagar exterior situado a 25 metros.



#### ALTERACIONES ANTROPOGÉNICAS

- Inapreciables.

#### ALTERACIONES NATURALES

- Derrumbes parciales de los muros.
- Afectado por la escorrentía

#### VALORACIÓN ESTADO ACTUAL

Conservación:  
Regular (40-60%).

Interés científico:  
Medio.

Fragilidad:  
Alta.

#### SITUACIÓN JURÍDICO-ADMINISTRATIVA

Titularidad:  
Privada.

Clasificación del suelo:  
Suelo Rústico de Protección Paisajística (SRPP).

Zonificación:  
Zona de Uso General (ZUG).

#### GRADO DE PROTECCIÓN Y TIPO DE INTERVENCIÓN

Grado de protección:

- Integral.

Tipo de intervención:

- Conservación.
- Restauración.
- Consolidación.

Elementos a proteger:

Todas sus partes y elementos constitutivos.

Notas a la protección:

Se permitirán obras de conservación, restauración y consolidación de los muros y elementos del horno.

#### OBSERVACIONES

**Código:** CE-3-02

**Toponimia:** Juel







CATÁLOGO DE EDIFICACIONES Y ELEMENTOS ETNOGRÁFICOS DEL PARQUE NATURAL DE MAJONA

DATOS GENERALES Y DE LOCALIZACIÓN

Código: CE-3-03

Tipo: Lagar exterior.

Uso original: Producción artesanal de vino.

Conjunto: Juel.

Uso actual: Abandonado.

Toponimia: Juel.

Municipio: Hermigua.

Fotografía



Cartografía:



Coord. UTM: X: 288.090 Y: 3.116.184

Altitud: 635 m.

Ubicación: Ladera del Barranco de Juel.

Descripción del acceso: Pista de Hermigua a Las Casetas, a escasos metros por debajo de la misma.

CARACTERÍSTICAS DE LA CONSTRUCCIÓN

Antigüedad: Principios del siglo XX o anterior.

Superficie (m<sup>2</sup>): 2

Descripción: Pequeña construcción a cielo abierto de planta rectangular, conformada por dos tanquillas de piedra basáltica, de diferente tamaño y a distinta altura.

Materiales: Piedra basáltica enfoscada con mortero de cal y arena.

Función: Producción artesanal de vino.

Elementos asociados: Cerca de las viviendas de Juel.



### ALTERACIONES ANTROPOGÉNICAS

- Inapreciables.

### ALTERACIONES NATURALES

- Sedimentación edáfica.
- Ligero deterioro del enfoscado.

### VALORACIÓN ESTADO ACTUAL

Conservación:  
Bueno (>60%).

Interés científico:  
Alto.

Fragilidad:  
Alta.

### SITUACIÓN JURÍDICO-ADMINISTRATIVA

Titularidad:  
Privada.

Clasificación del suelo:  
Suelo Rústico de Protección Paisajística (SRPP).

Zonificación:  
Zona de Uso General (ZUG).

### GRADO DE PROTECCIÓN Y TIPO DE INTERVENCIÓN

Grado de protección:

- Integral.

Tipo de intervención:

- Conservación.
- Restauración.
- Consolidación.

Elementos a proteger:

Todas sus partes y elementos constitutivos.

Notas a la protección:

Se permitirán obras de conservación de la estructura y muros, así como de restauración de las partes degradadas, y su consolidación.

### OBSERVACIONES

**Código:** CE-3-03

**Toponimia:** Juel





CATÁLOGO DE PROTECCIÓN DE EDIFICACIONES Y ELEMENTOS ETNOGRÁFICOS DEL PARQUE NATURAL DE MAJONA

**CONJUNTO ETNOGRÁFICO**

**DATOS GENERALES Y DE LOCALIZACIÓN**

Código: CE-4

Denominación: El Jelechal.

Municipio: San Sebastián.

Función económica principal: Agropecuaria.

Elementos integrantes: CE-4-01,CE-4-02, CE-4-03, CE-4-04, CE-4-05, CE-4-06, CE-4-07, CE-4-08, CE-4-09, C-4-10, C-4-11, C-4-12.

Fotografía:



Cartografía:



**DESCRIPCIÓN Y DIAGNÓSTICO**

**Descripción:** Conjunto etnográfico compuesto por tres viviendas de planta rectangular de varios cuerpos, dos hornos domésticos, un estanque excavado en tosca, una era, un goran de piedra seca para evitar el acceso del ganado, también alberga una zona abanocalada en ladera al que se asocia un palmeral.

La proximidad de otra era en el área de Los Prados demuestra la importancia de la agricultura cerealista en el área.

Las edificaciones que forman parte del conjunto presentan características arquitectónicas y tipológicas representativas de la vivienda rural tradicional gomera: planta rectangular, cubiertas a dos aguas, uso de teja árabe o marsellesa, patio frontal, carpinterías de madera. El resto de bienes están asdscritos a la función productiva que tuvo lugar (agrícola y ganadera).

El conjunto presenta un buen acceso a través de un pequeño sendero que parte desde la pista de Hermigua a Las Casetas.

Interés científico:  
Alto.

Estado de conservación:  
Regular (40-60%).

Fragilidad:  
Alta.



**Parque Natural  
Majona**



**Gobierno de Canarias**  
Consejería de Medio Ambiente  
y Ordenación Territorial  
Dirección General  
de Ordenación del Territorio

#### SITUACIÓN JURÍDICO-ADMINISTRATIVA

Titularidad:  
Privada.

Clasificación del suelo:  
Suelo Rústico de Protección Paisajística (SRPP).

Zonificación:  
Zona de Uso Moderado (ZUM).

#### GRADO DE PROTECCIÓN Y TIPO DE INTERVENCIÓN

Grado de protección: Ambiental.

Notas: La protección afecta al totalidad del conjunto y a los elementos integrantes del mismo. Los tipos de intervenciones permitidas y aspectos a proteger de los bienes adscritos al conjunto se fijan en la ficha específica de cada elemento.



CE-4-01

Edificación tradicional.

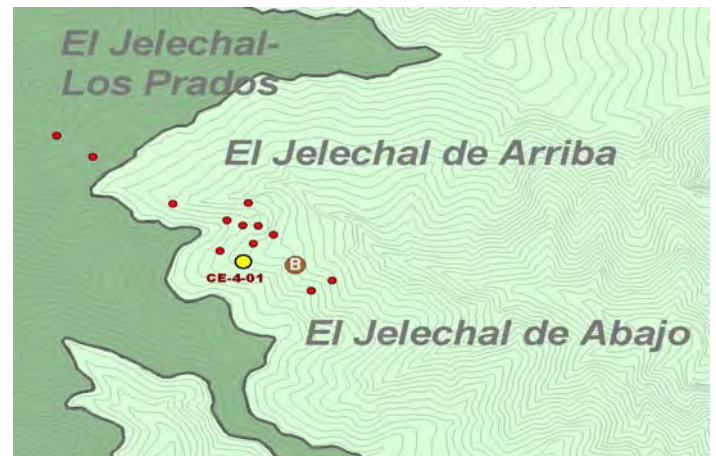
Vivienda.

El Jelechal.

Abandonado.

El Jelechal de Arriba.

San Sebastián.



X: 287.698 Y: 3.115.053

639 m.

Lomo de El Jelechal de Arriba, en la ladera del Barranco de El Jelechal.

Sureste.

Camino que parte desde la pista Hermigua-Las Casetas.

Anterior al siglo XX.

120

1

Rectangular.

2 aguas (deplomes parciales).

2 ventanas con marcos, puerta y ventanillo en la fachada.

Bloques de tosca roja con aglutinante de barro, con aparejo regular. Patio frontal con pavimento de cemento. Estructura de la cubierta de madera y cañizo. Dinteles y jambas de madera en los huecos.

Enfoscado de mortero de arena y cal, tanto interior como exterior, parcialmente deteriorado.

Horno en la parte oriental del conjunto. Instalación hidráulica (tuberías).



· Deterioro del interior de la vivienda.

· Colonización vegetal.  
· Derrumbe parcial de la cubierta.

Regular (40-60%).

Alto.

Alta.

Privada.

Suelo Rústico de Protección Paisajística (SRPP).

Zona de Uso Moderado (ZUM).

· Ambiental.

· Conservación.  
· Restauración.  
· Consolidación.  
· Rehabilitación.

Volumetría, fachadas, y elementos tipológicos originales.

Se permiten las obras de rehabilitación conservando los muros y restaurando las cubiertas y carpinterías de manera compatible al modelo original.

Distribución original en 8 compartimentos.

**Código:** CE-4-01

**Toponimia:** El Jelechal de Arriba







CATÁLOGO DE EDIFICACIONES Y ELEMENTOS ETNOGRÁFICOS DEL PARQUE NATURAL DE MAJONA

DATOS GENERALES Y DE LOCALIZACIÓN

Código: CE-4-02

Tipo: Era.

Uso original: Agrícola.

Conjunto: El Jelechal.

Uso actual: Abandonado.

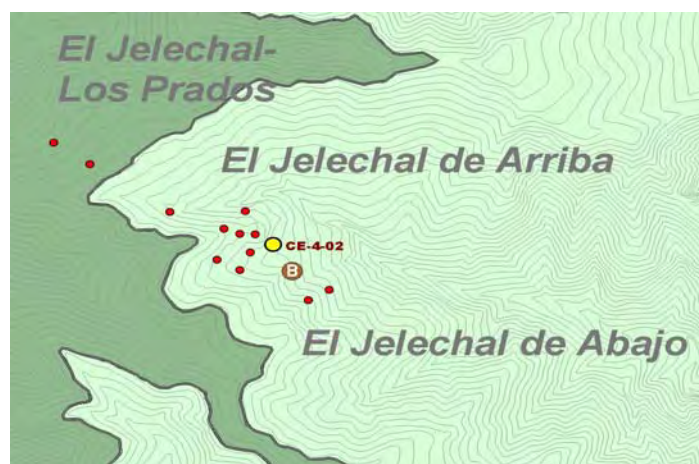
Toponimia: El Jelechal de Arriba.

Municipio: San Sebastián.

Fotografía



Cartografía:



Coord. UTM: X: 287.720 Y: 3.115.085

Altitud: 648 m.

Ubicación: Lomo de El Jelechal de Arriba, en la ladera del Barranco de El Jelechal.

Descripción del acceso: Camino que parte desde la pista de Hermigua a Las Casetas.

CARACTERÍSTICAS DE LA CONSTRUCCIÓN

Antigüedad: Principios del siglo XX o anterior.

Superficie (m<sup>2</sup>): 50

Descripción: Construcción de planta circular con suelo empedrado y bloques de basalto en remarcando el perímetro.

Materiales: Suelo empedrado de basalto con muro perimetral del mismo material.

Función: Trilla y el aventado del cereal.

Elementos asociados: Se localiza en las inmediaciones de las viviendas del caserío del Jelechal de Arriba.



### ALTERACIONES ANTROPOGÉNICAS

- Inapreciables.

### ALTERACIONES NATURALES

- Colonización vegetal.
- Derrumbes por efecto de la escorrentía y el viento.
- Sedimentación edáfica.

### VALORACIÓN ESTADO ACTUAL

Conservación:  
Bueno (>60%).

Interés científico:  
Medio.

Fragilidad:  
Alta.

### SITUACIÓN JURÍDICO-ADMINISTRATIVA

Titularidad:  
Privada.

Clasificación del suelo:  
Suelo Rústico de Protección Paisajística (SRPP).

Zonificación:  
Zona de Uso Moderado (ZUM).

### GRADO DE PROTECCIÓN Y TIPO DE INTERVENCIÓN

Grado de protección:

- Integral.

Tipo de intervención:

- Conservación.
- Restauración.
- Consolidación.

Elementos a proteger:

Todas sus partes y elementos constitutivos.

Notas a la protección:

Se permitirán obras de restauración y conservación del muro perimetral y el pavimento empedrado.

### OBSERVACIONES

Las eras constituyeron un elemento básico en para el sustento de los gomeros en el medio rural y de la población de las islas en estos ámbitos.

**Código:** CE-4-02

**Toponimia:** El Jelechal de Arriba





CE-4-03

Sin determinar.

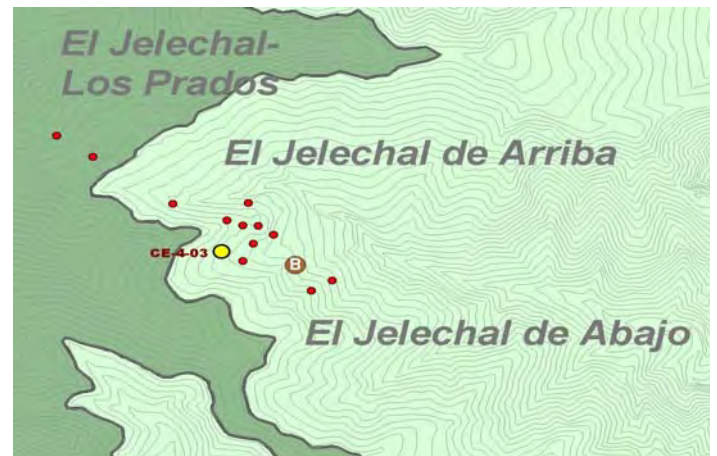
Sin determinar.

El Jelechal.

Abandonado.

El Jelechal de Arriba.

San Sebastián.



X: 287.672 Y: 3.115.047

645 m.

Lomo de El Jelechal de Arriba, en la ladera del Barranco de El Jelechal.

Sureste.

Camino que parte desde la pista Hermigua-Las Casetas.

Anterior al siglo XX (más de 100 años).

90

1

Rectangular.

1 agua (desplomada).

Sin ventanas, sólo dispone de puertas pero únicamente se conservan los huecos.

Piedra basáltica y tosca roja con aparejo irregular y aglutinante de barro. Teja árabe.

Piedra vista con ripiado de lajas.

Palmeral y muros de bancales.



· Nula.

- Colonización vegetal.
- Deterioro por acción de agentes atmosféricos.

Malo (<40%).

Medio.

Baja.

Privada.

Suelo Rústico de Protección Paisajística (SRPP).

Zona de Uso Moderado (ZUM).

· Integral.

· Conservación.

Restos de muros y volumetría.

Elemento en avanzado estado de deterioro, del cual se pretende proteger los elementos aún permanecen en pie, de ahí el grado de protección y los tipos de intervención propuestos.

Divisorias internas que configuran 4 dependencias.

**Código:** CE-4-03

**Toponimia:** El Jelechal de Arriba





CATÁLOGO DE EDIFICACIONES Y ELEMENTOS ETNOGRÁFICOS DEL PARQUE NATURAL DE MAJONA

DATOS GENERALES Y DE LOCALIZACIÓN

Código: CE-4-04

Tipo: Estanque excavado.

Uso original: Hidráulico.

Conjunto: El Jelechal.

Uso actual: Abandonado.

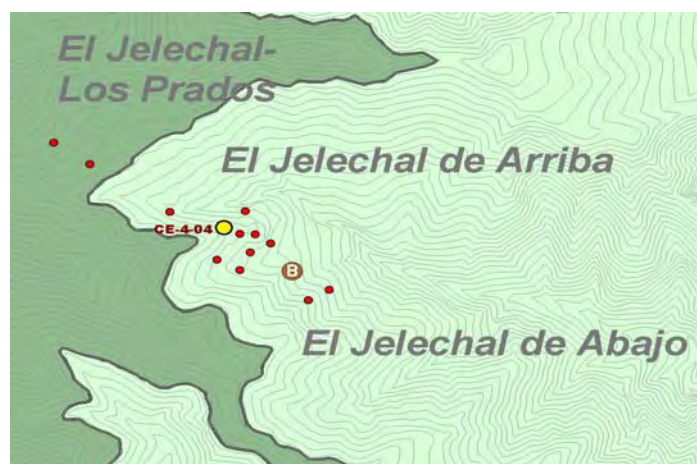
Toponimia: El Jelechal de Arriba.

Municipio: San Sebastián.

Fotografía



Cartografía:



Coord. UTM: X: 287.667 Y: 3.115.088

Altitud: 657 m.

Ubicación: Lomo de El Jelechal de Arriba, en la ladera del Barranco de El Jelechal.

Descripción del acceso: Camino que parte desde la pista de Hermigua a Las Casetas.

CARACTERÍSTICAS DE LA CONSTRUCCIÓN

Antigüedad: Principios del siglo XX o anterior.

Superficie (m<sup>2</sup>): 314

Descripción: Depósito de planta circular con dique de unos 3 metros de altura. El agua llegaba a través de un canal actualmente seco por una construcción en la parte alta del barranco.

Materiales: Paredes de piedra basáltica que en su parte superior linda con un conjunto rocoso. Dique de piedra y cal. Fondo enfoscado con cemento.

Función: Estanque de agua abandonado asociado a una atarjea y tomadero.

Elementos asociados: Escaleras de acceso al estanque labradas en la piedra y las viviendas del caserío de El Jelechal. Canal por el que llegaba el agua para su almacenamiento.



#### ALTERACIONES ANTROPOGÉNICAS

- Inapreciables.

#### ALTERACIONES NATURALES

- Colonización vegetal.
- Sedimentación edáfica.

#### VALORACIÓN ESTADO ACTUAL

Conservación:  
Bueno (>60%).

Interés científico:  
Medio.

Fragilidad:  
Media.

#### SITUACIÓN JURÍDICO-ADMINISTRATIVA

Titularidad:  
Privada.

Clasificación del suelo:  
Suelo Rústico de Protección Paisajística (SRPP).

Zonificación:  
Zona de Uso Moderado (ZUM).

#### GRADO DE PROTECCIÓN Y TIPO DE INTERVENCIÓN

Grado de protección:

- Integral.

Tipo de intervención:

- Conservación.
- Restauración.
- Consolidación.

Elementos a proteger:

Todas sus partes y elementos constitutivos.

Notas a la protección:

Se permitirán obras de conservación, remodelación y restauración de los muros, así como del resto de elementos que lo constituyen.

#### OBSERVACIONES



**Código:** CE-4-04

**Toponimia:** El Jelechal de Arriba





CE-4-05

Edificación tradicional.

Vivienda.

El Jelechal.

Abandonado.

El Jelechal de Abajo.

San Sebastián.



X: 287.702 Y: 3.115.103

647 m.

Lomo de El Jelechal de Arriba, en la ladera del Barranco de El Jelechal.

Sur.

Camino que parte desde la pista Hermigua-Las Casetas.

Anterior al siglo XX..

100

1

Rectangular.

2 aguas (desplomada).

3 huecos de ventanas abiertas al norte y 2 pequeños huecos a modo de ventanillos laterales.

Muros de piedra basáltica y tosca roja con aglutinante de barro y ripio de lajas y teja, aparejo regular y sillares de tosca roja en esquinas y huecos. Restos de la estructura portante de madera y resto de teja árabe.

Piedra vista.

Horno en la parte oriental. Goran de planta semicircular. Patio frontal.



· Desmantelamiento del tejado.

· Colonización vegetal.  
· Derrumbe de la cubierta y de parte de los muros.

Malo (<40%).

Medio.

Alta.

Privada.

Suelo Rústico de Protección Paisajística (SRPP).

Zona de Uso Moderado (ZUM).

· Integral.

· Conservación.  
· Restauración.  
· Consolidación.

Restos de muros y volumetría.

Se trata de un elemento en avanzado estado de deterioro, del cual se pretende proteger los elementos aún permanecen en pie, de ahí el grado de protección que se ha definido y los tipos de intervención propuestos.

Vivienda en un peculiar emplazamiento, en un promontorio azocado, y con cuerpo dividido en 4 cuartos simétricos.

**Código:** CE-4-05

**Toponimia:** El Jelechal de Arriba





CE-4-06

Edificación tradicional.

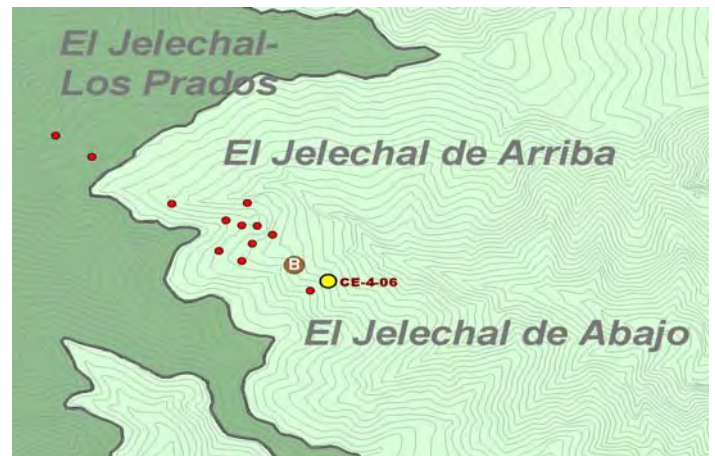
Vivienda.

El Jelechal.

Abandonado.

El Jelechal de Abajo.

San Sebastián.



X: 287.762 Y: 3.115.032

611 m.

Ladera del Barranco de El Jelechal.

Sur.

Desde El Jelechal de Arriba no se identificó un camino. Se accede a través de los bancales.

Anterior al siglo XX.

50

1

Rectangular.

2 aguas (desplomada).

Consta de dos puertas que no conservan carpintería y que aparecen remarcados por bloques de tosca roja. Se conservan dinteles de madera.

Piedra basáltica y tosca roja, con ripiado de laja. Restos de la estructura portante de madera y teja árabe. Pavimento de piedra basáltica.

Piedra vista.

Ninguna.



· Nula.

· Colonización vegetal.  
· Derrumbe parcial de la cubierta.

Regular (40-60%).

Alto.

Media.

Privada.

Suelo Rústico de Protección Paisajística (SRPP).

Zona de Uso Moderado (ZUM).

· Ambiental.

· Conservación.  
· Restauración.  
· Consolidación.  
· Rehabilitación.

Volumetría, fachadas y demás elementos de la edificación que permanecen en pie.

Se permiten las obras de rehabilitación conservando los muros de cerramiento y restaurando las cubiertas y carpinterías de modo compatible al modelo original.

Cuerpo dividido en 2 cuartos simétricos por un tabique de tosca.

**Código:** CE-4-06

**Toponimia:** El Jelechal de Abajo





CATÁLOGO DE EDIFICACIONES Y ELEMENTOS ETNOGRÁFICOS DEL PARQUE NATURAL DE MAJONA

DATOS GENERALES Y DE LOCALIZACIÓN

Código: CE-4-07

Tipo: Horno doméstico.

Uso original: Producción artesanal de pan.


Conjunto: El Jelechal.

Uso actual: Abandonado.

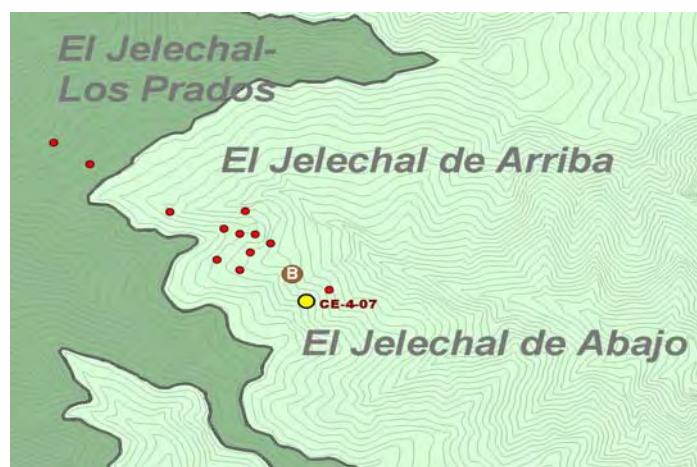
Toponimia: El Jelechal de Abajo.

Municipio: San Sebastián.

Fotografía



Cartografía:



Coord. UTM: X: 287.813 Y: 3.115.026

Altitud: 611 m.

Ubicación: Ladera del Barranco de El Jelechal.

Descripción del acceso: Camino que parte desde la pista de Hermigua a Las Casetas. Se llega desde El Jelechal de Arriba descendiendo entre los pasos de los bancales.

CARACTERÍSTICAS DE LA CONSTRUCCIÓN

Antigüedad: Principios del siglo XX o anterior.

Superficie (m<sup>2</sup>): 10

Descripción: Estructura empotrada en un muro de piedra vista, con una apertura frontal de grandes bloques, que se localizaba en el interior de una antigua vivienda.

Materiales: Tosca roja y basalto.

Función: Antiguo horno doméstico usado para elaborar el pan.

Elementos asociados: Vivienda a la que se vincula el horno.





### ALTERACIONES ANTROPOGÉNICAS

- Inapreciables.

### ALTERACIONES NATURALES

- Derrumbe parcial de las paredes del horno.
- Colonización vegetal.

### VALORACIÓN ESTADO ACTUAL

Conservación:  
Bueno (>60%).

Interés científico:  
Alto.

Fragilidad:  
Alta.

### SITUACIÓN JURÍDICO-ADMINISTRATIVA

Titularidad:  
Privada.

Clasificación del suelo:  
Suelo Rústico de Protección Paisajística (SRPP).

Zonificación:  
Zona de Uso Moderado (ZUM).

### GRADO DE PROTECCIÓN Y TIPO DE INTERVENCIÓN

Grado de protección:

- Integral.

Tipo de intervención:

- Conservación.
- Restauración.
- Consolidación.

Elementos a proteger:

Todas sus partes y elementos constitutivos.

Notas a la protección:

Se permitirán obras de conservación, restauración y consolidación de la estructura, así como de los elementos integrantes del horno.

### OBSERVACIONES

**Código:** CE-4-07

**Toponimia:** El Jelechal de Abajo





CATÁLOGO DE EDIFICACIONES Y ELEMENTOS ETNOGRÁFICOS DEL PARQUE NATURAL DE MAJONA

DATOS GENERALES Y DE LOCALIZACIÓN

Código: CE-4-08

Tipo: Horno doméstico.

Uso original: Producción artesanal.

Conjunto: El Jelechal.

Uso actual: Abandonado.

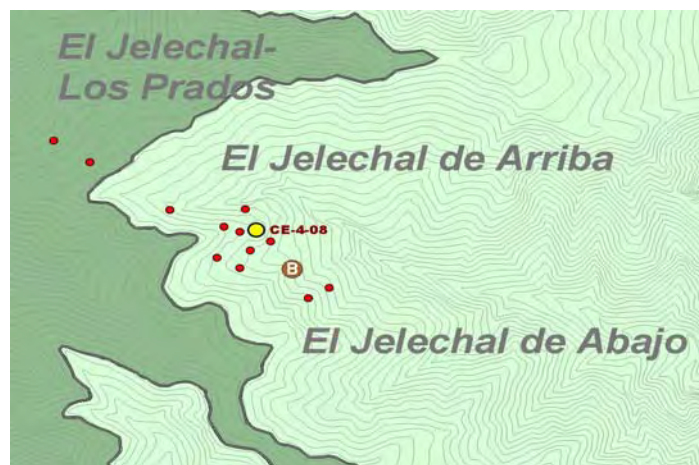
Toponimia: El Jelechal de Arriba.

Municipio: San Sebastián.

Fotografía



Cartografía:



Coord. UTM: X: 287.706 Y: 3.115.071

Altitud: 647 m.

Ubicación: Lomo de El Jelechal de Arriba, en la ladera del Barranco de El Jelechal.

Descripción del acceso: Camino que desciende desde la pista de Hermigua a Las Casetas.

CARACTERÍSTICAS DE LA CONSTRUCCIÓN

Antigüedad: Principios del siglo XX o anterior.

Superficie (m<sup>2</sup>): 2

Descripción: Estructura de piedra con apertura cuadrada y delimitada por grandes bloques empotrada en el muro de una vivienda.

Materiales: Grandes bloques de tosca roja en la boca, y piedra basáltica en la estructura que lo soporta.

Función: Antiguo horno doméstico, empleado para la producción de pan.

Elementos asociados: Vivienda adosada.



### ALTERACIONES ANTROPOGÉNICAS

· Inapreciables.

### ALTERACIONES NATURALES

· Colonización vegetal.

### VALORACIÓN ESTADO ACTUAL

Conservación:  
Bueno (>60%).

Interés científico:  
Alto.

Fragilidad:  
Alta.

### SITUACIÓN JURÍDICO-ADMINISTRATIVA

Titularidad:  
Privada.

Clasificación del suelo:  
Suelo Rústico de Protección Paisajística (SRPP).

Zonificación:  
Zona de Uso Moderado (ZUM).

### GRADO DE PROTECCIÓN Y TIPO DE INTERVENCIÓN

Grado de protección:

· Integral.

Tipo de intervención:

- Conservación.
- Restauración.
- Consolidación.

Elementos a proteger:

Todas sus partes y elementos constitutivos.

Notas a la protección:

Se permitirán obras de conservación, consolidación y restauración de la estructura y elementos que constituyen el horno.

### OBSERVACIONES

**Código:** CE-4-08

**Toponimia:** El Jelechal de Arriba





CATÁLOGO DE EDIFICACIONES Y ELEMENTOS ETNOGRÁFICOS DEL PARQUE NATURAL DE MAJONA

DATOS GENERALES Y DE LOCALIZACIÓN

Código: CE-4-09

Tipo: Horno doméstico.

Uso original: Producción artesanal de pan.

Conjunto: El Jelechal.

Uso actual: Abandonado.

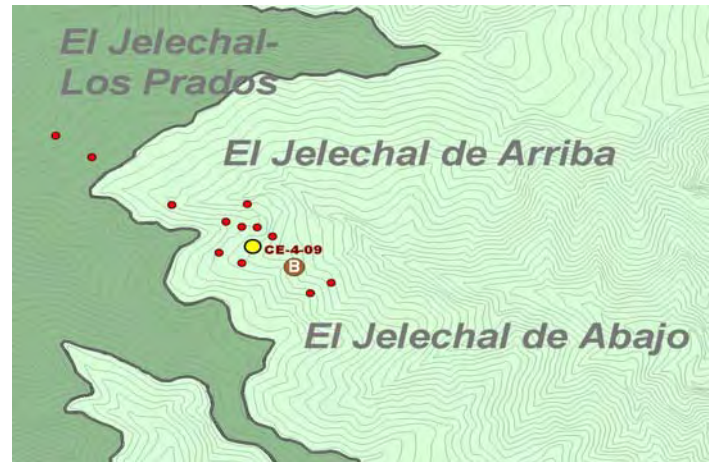
Toponimia: El Jelechal de Arriba.

Municipio: San Sebastián.

Fotografía



Cartografía:



Coord. UTM: X: 287.694 Y: 3.115.059

Altitud: 639 m.

Ubicación: Lomo de El Jelechal de Arriba, en la ladera del Barranco de El Jelechal.

Descripción del acceso: Camino que parte desde la pista de Hermigua a Las Casetas.

CARACTERÍSTICAS DE LA CONSTRUCCIÓN

Antigüedad: Principios del siglo XX o anterior.

Superficie (m<sup>2</sup>): 2

Descripción: Estructura de piedra con apertura cuadrada y delimitada por grandes bloques empotrada en el muro de una vivienda.

Materiales: Bloques de tosca roja en la apertura del horno y piedra de basalto en el muro que lo soporta.

Función: Aniguo horno doméstico usado para la producción de pan.

Elementos asociados: Vivienda adosada.



### ALTERACIONES ANTROPOGÉNICAS

· Inapreciables.

### ALTERACIONES NATURALES

· Colonización vegetal.

### VALORACIÓN ESTADO ACTUAL

Conservación:  
Bueno (>60%).

Interés científico:  
Alto.

Fragilidad:  
Alta.

### SITUACIÓN JURÍDICO-ADMINISTRATIVA

Titularidad:  
Privada.

Clasificación del suelo:  
Suelo Rústico de Protección Paisajística (SRPP).

Zonificación:  
Zona de Uso Moderado (ZUM).

### GRADO DE PROTECCIÓN Y TIPO DE INTERVENCIÓN

Grado de protección:

· Integral.

Tipo de intervención:

- Conservación.
- Restauración.
- Consolidación.

Elementos a proteger:

Todas sus partes y elementos constitutivos.

Notas a la protección:

Se permitirán obras de conservación, consolidación y restauración de la estructura y elementos que constituyen el horno.

### OBSERVACIONES

**Código:** CE-4-09

**Toponimia:** El Jelechal de Arriba







CATÁLOGO DE EDIFICACIONES Y ELEMENTOS ETNOGRÁFICOS DEL PARQUE NATURAL DE MAJONA

DATOS GENERALES Y DE LOCALIZACIÓN

Código: CE-4-10

Tipo: Guro.

Uso original: Agrícola.

Conjunto: El Jelechal.

Uso actual: Abandonado.

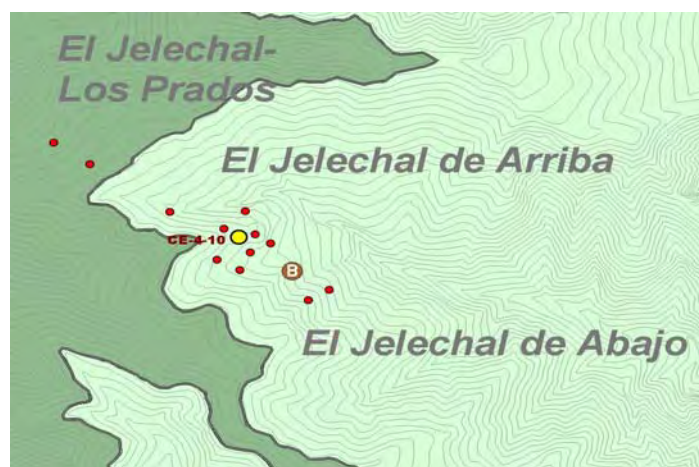
Toponimia: El Jelechal de Arriba.

Municipio: San Sebastián.

Fotografía



Cartografía:



Coord. UTM: X: 287.694 Y: 3.115.036

Altitud: 648 m.

Ubicación: Lomo de El Jelechal de Arriba, en la ladera del Barranco de El Jelechal.

Descripción del acceso: Camino que desciende desde la pista de Hermigua a Las Casetas.

CARACTERÍSTICAS DE LA CONSTRUCCIÓN

Antigüedad: Principios del siglo XX o anterior.

Superficie (m<sup>2</sup>): 40

Descripción: Construcción de planta circular con muro de piedra de cerca de un metro de altura.

Materiales: Piedra basáltica.

Función: Estructura que servía para cercar árboles frutales y protegerlos del ganado

Elementos asociados: Se localiza en entre las viviendas y elementos de El Jelechal de Arriba.



### ALTERACIONES ANTROPOGÉNICAS

- Inapreciables.

### ALTERACIONES NATURALES

- Colonización vegetal.
- Derrumbe parcial de los muros.

### VALORACIÓN ESTADO ACTUAL

Conservación:  
Bueno (>60%).

Interés científico:  
Alto.

Fragilidad:  
Media.

### SITUACIÓN JURÍDICO-ADMINISTRATIVA

Titularidad:  
Privada.

Clasificación del suelo:  
Suelo Rústico de Protección Paisajística (SRPP).

Zonificación:  
Zona de Uso Moderado (ZUM).

### GRADO DE PROTECCIÓN Y TIPO DE INTERVENCIÓN

Grado de protección:

- Integral.

Tipo de intervención:

- Conservación.
- Restauración.
- Consolidación.

Elementos a proteger:

Todas sus partes y elementos constitutivos.

Notas a la protección:

Se permitirán obras de conservación, consolidación y restauración de los muros.

### OBSERVACIONES

**Código:** CE-4-10

**Toponimia:** El Jelechal de Arriba





CATÁLOGO DE EDIFICACIONES Y ELEMENTOS ETNOGRÁFICOS DEL PARQUE NATURAL DE MAJONA

DATOS GENERALES Y DE LOCALIZACIÓN

Código: CE-4-11

Tipo: Atarjea y tomadero.

Uso original: Hidráulico.

Conjunto: El Jelechal.

Uso actual: Abandonado.

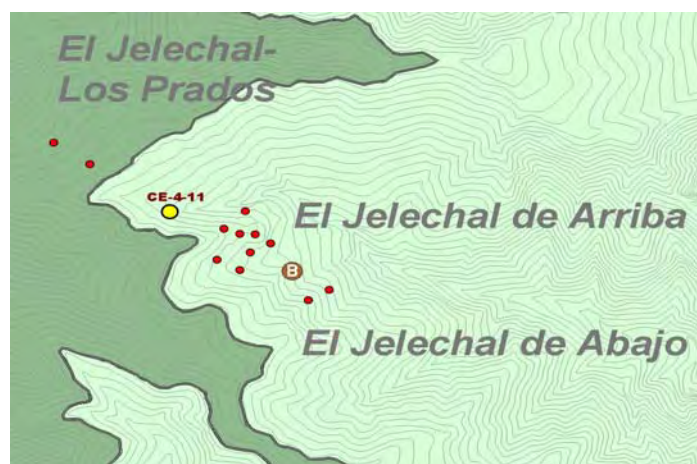
Toponimia: El Jelechal de Arriba.

Municipio: San Sebastián.

Fotografía



Cartografía:



Coord. UTM: X: 287.619 Y: 3.115.096

Altitud: 654 m.

Ubicación: Lomo de El Jelechal de Arriba, en la ladera del Barranco de El Jelechal.

Descripción del acceso: Camino que desciende parte desde la pista de Hermigua a Las Casetas.

CARACTERÍSTICAS DE LA CONSTRUCCIÓN

Antigüedad: Principios del siglo XX o anterior.

Superficie (m<sup>2</sup>): 1

Descripción: Depósito de planta rectangular de 1 metro de largo por medio metro de ancho, vinculado a una acequia y al estanque de agua de El Jelechal. La atarjea se prolonga por el camino de acceso al caserío y hasta el barranco.

Materiales: Piedra basáltica con enfoscado de mortero. Tubería metálica. Bordes de la acequia en piedra basáltica con fondo de tierra aprisionada.

Función: Antigua atarjea empleada para acercar el agua almacenada a los campos de cultivo.

Elementos asociados: Asociada al estanque de El Jelechal.



### ALTERACIONES ANTROPOGÉNICAS

- Inapreciables.

### ALTERACIONES NATURALES

- Derrumbe de parte de la estructura de la acequia.

### VALORACIÓN ESTADO ACTUAL

Conservación:  
Bueno (>60%).

Interés científico:  
Medio.

Fragilidad:  
Media.

### SITUACIÓN JURÍDICO-ADMINISTRATIVA

Titularidad:  
Privada.

Clasificación del suelo:  
Suelo Rústico de Protección Paisajística (SRPP).

Zonificación:  
Zona de Uso Moderado (ZUM).

### GRADO DE PROTECCIÓN Y TIPO DE INTERVENCIÓN

Grado de protección:

- Integral.

Tipo de intervención:

- Conservación.
- Restauración.
- Consolidación.

Elementos a proteger:

Todas sus partes y elementos constitutivos.

Notas a la protección:

Se permitirán obras de conservación, consolidación y restauración de los muros.

### OBSERVACIONES

**Código:** CE-4-11

**Toponimia:** El Jelechal de Arriba





## CATÁLOGO DE EDIFICACIONES Y ELEMENTOS ETNOGRÁFICOS DEL PARQUE NATURAL DE MAJONA

### DATOS GENERALES Y DE LOCALIZACIÓN

Código: CE-4-12

Tipo: Bancales en ladera.

Uso original: Agrícola.

Conjunto: El Jelechal.

Uso actual: Abandonado.

Toponimia: El Jelechal de Abajo.

Municipio: San Sebastián.

Fotografía



Cartografía:



Coord. UTM: X: 287.806 Y: 3.115.056

Altitud: 630 m.

Ubicación: En ladera junto a una vivienda en el Jelechal de Abajo.

Descripción del acceso: A 80 metros por encima de las edificaciones junto a la pista de Hermigua a Las Casetas y a 6500 metros del cruce con la pista de Taguluche.

### CARACTERÍSTICAS DE LA CONSTRUCCIÓN

Antigüedad: Sin determinar (s/d).

Superficie (m<sup>2</sup>): s/d.

Descripción: Hileras de terrazas de suelo fértil adaptadas a la topografía, sustentadas por muros de piedra seca, recogidas in situ, y construidas transversalmente a una pendiente. Las hileras presentan diferentes orientaciones en función a la adaptación a la topografía.

Materiales: Piedra basáltica.

Función: Obtención de terrazgo agrícola y soporte a la agricultura en áreas de pendiente con escasez de suelo fértil.

Elementos asociados: Edificaciones de El Jelechal.



### ALTERACIONES ANTROPOGÉNICAS

- Inapreciables.

### ALTERACIONES NATURALES

- Derrumbes parciales de muros.
- Colonización vegetal.
- Afección por erosión hídrica.

### VALORACIÓN ESTADO ACTUAL

Conservación:  
Bueno (>60%).

Interés científico:  
Alto.

Fragilidad:  
Alta,

### SITUACIÓN JURÍDICO-ADMINISTRATIVA

Titularidad:  
Privada.

Clasificación del suelo:  
Suelo Rústico de Protección Paisajística (SRPP).

Zonificación:  
Zona de Uso Moderado (ZUM).

### GRADO DE PROTECCIÓN Y TIPO DE INTERVENCIÓN

Grado de protección:

- Integral.

Tipo de intervención:

- Conservación.
- Restauración.
- Consolidación.

Elementos a proteger:

Muros de piedra.

Notas a la protección:

Se permitirán obras de conservación, consolidación y restauración de los muros.

### OBSERVACIONES

El interés de conservar estos elementos trasciende el ámbito cultural, dado que constituyen importantes reservorios de suelo fértil amen del notable valor añadido como paisaje cultural.



**Código:** CE-4-12

**Toponimia:** El Jelechal de Abajo





CATÁLOGO DE PROTECCIÓN DE EDIFICACIONES Y ELEMENTOS ETNOGRÁFICOS DEL PARQUE NATURAL DE MAJONA

CONJUNTO ETNOGRÁFICO

DATOS GENERALES Y DE LOCALIZACIÓN

Código: CE-5


Denominación: Los Campos.

Municipio: San Sebastián.

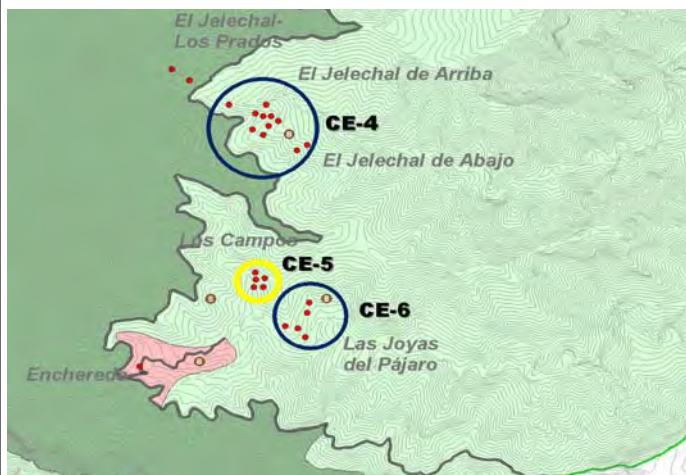
Función económica principal: Agrícola.

Elementos integrantes: CE-5-01, CE-5-02, CE-5-03, CE-5-04, CE-5-05.

Fotografía:



Cartografía:



DESCRIPCIÓN Y DIAGNÓSTICO

**Descripción:** Conjunto compuesto por tres viviendas, una era y un lagar excavado, situado un promontorio rocoso en una ladera cercana a las casas de Enchereada, sobre el lugar denominado Las Joyas del Pájaro sito en el cauce del barranco de los Campos.

Las edificaciones que forman parte del conjunto presentan características arquitectónicas y tipológicas representativas de la vivienda rural tradicional gomera: planta rectangular, cubiertas a dos aguas, uso de teja árabe o marsellesa, patio frontal, carpinterías de madera, materiales constructivos (basaltos y toscas), etc.

Los elementos que completan este conjunto evocan la tradición agrícola de carácter cerealista y con pequeña dedicación vitivinícola de este caserío. Vestigios de barricas en el interior de una de las viviendas refrendan este hecho.

Actualmente no hay sendero visible que comunique con este caserío, por lo que es bastante difícil alcanzarlo, pudiendo acceder bien desde el cauce del Barranco de Los Campos o descendiendo la escarpada ladera desde la pista de Hermigua a Las Casetas.

Interés científico:  
Alto.

Estado de conservación:  
Malo.

Fragilidad:  
Media.



**Parque Natural  
Majona**



**Gobierno de Canarias**  
Consejería de Medio Ambiente  
y Ordenación Territorial  
Dirección General  
de Ordenación del Territorio

#### SITUACIÓN JURÍDICO-ADMINISTRATIVA

Titularidad:  
Privada.

Clasificación del suelo:  
Suelo Rústico de Protección Paisajística (SRPP).

Zonificación:  
Zona de Uso Moderado (ZUM):

#### GRADO DE PROTECCIÓN Y TIPO DE INTERVENCIÓN

Grado de protección: Ambiental.

Notas: La protección afecta al totalidad del conjunto y a los elementos integrantes del mismo. Los tipos de intervenciones permitidas y aspectos a proteger de los bienes adscritos al conjunto se fijan en la ficha específica de cada elemento.



CATÁLOGO DE EDIFICACIONES Y ELEMENTOS ETNOGRÁFICOS DEL PARQUE NATURAL DE MAJONA

DATOS GENERALES Y DE LOCALIZACIÓN

Código: CE-5-01

Tipo: Era.

Uso original: Agrícola.

Conjunto: Los Campos.

Uso actual: Abandonado.

Toponimia: Los Campos.

Municipio: San Sebastián.

Fotografía



Cartografía:



Coord. UTM: X: 287.375 Y: 3.115.228

Altitud: 582 m.

Ubicación: Ladera del Barranco de El Jelechal.

Descripción del acceso: No se identificó un sendero de acceso. se llega campo a través descendiendo por la escarpada ladera desde la pista de Hermigua a Las Casetas o bien desde el cauce del Barranco de Los Campos.

CARACTERÍSTICAS DE LA CONSTRUCCIÓN

Antigüedad: Anterior al siglo XX.

Superficie (m<sup>2</sup>): 64

Descripción: Construcción de planta circular de piedra basáltica delimitada en su perímetro por bloques de piedra hincada.

Materiales: Cantos de piedra basáltica. Pavimento basáltico de lajas planas. Muro perimetral de piedras hincadas.

Función: Trilla y aventado del cereal.

Elementos asociados: Edificaciones tradicionales del conjunto etnográfico de Los Campos.



### ALTERACIONES ANTROPOGÉNICAS

- Inapreciables.

### ALTERACIONES NATURALES

- Colonización vegetal.
- Derrumbes estructurales del muro perimetral.
- Afección por arroyadas.
- Sedimentación edáfica.

### VALORACIÓN ESTADO ACTUAL

Conservación:  
Bueno (>60%).

Interés científico:  
Alto.

Fragilidad:  
Media.

### SITUACIÓN JURÍDICO-ADMINISTRATIVA

Titularidad:  
Privada.

Clasificación del suelo:  
Suelo Rústico de Protección Paisajística (SRPP).

Zonificación:  
Zona de Uso Moderado (ZUM).

### GRADO DE PROTECCIÓN Y TIPO DE INTERVENCIÓN

Grado de protección:

- Integral.

Tipo de intervención:

- Conservación.
- Restauración.
- Consolidación.

Elementos a proteger:

Todas sus partes y elementos constitutivos.

Notas a la protección:

Se permitirán obras de conservación y restauración basadas en la limpieza de la era y la restitución del muro perimetral.

### OBSERVACIONES

Las eras constituyeron un elemento básico en para el sustento de los gomeros en el medio rural y de la población de las islas en estos ámbitos.

**Código:** CE-5-01

**Toponimia:** Los Campos





CE-5-02

Edificación tradicional.

Vivienda.

Los Campos.

Abandonado.

Los Campos.

San Sebastián.



X: 287.733 Y: 3.114.242

577 m.

En la ladera del Barranco de Los Campos

Sur.

No hay camino identificado. Se accede campo a través descendiendo desde la pista de Hermigua a Las Casetas, o bien ascendiendo desde el cauce del Barranco de Los Campos, al cual se llega desde un camino que desciende desde Enchereda hacia el mismo.

Anterior al siglo XX.

32

1

Rectangular.

2 aguas aunque no conserva ningún elemento de la cubierta por desplomes.

No existen vestigios de huecos para carpintería.

Piedra basáltica con aparejo irregular. Pavimento de tierra apisonada.

Piedra basáltica vista.

Forma parte del caserío de Los Campos.



· Nula.

· Colonización vegetal.  
· Derrumbes estructurales de la cubierta y paredes.

Malo (<40%).

Alto.

Media.

Privada.

Suelo Rústico de Protección Paisajística (SRPP).

Zona de Uso Moderado (ZUM).

· Integral.

· Conservación.

Volumetría y muros de cerramiento.

Dada la consideración de ruina y las escasas posibilidades de puesta en valor, sólo proceden obras destinadas a la conservación de los elementos todavía presentes.

La tipología constructiva es muy arcaica, sobre todo la forma de construcción de los muros, con aparejo irregular y piedra vista basáltica. La conservación de estos muros justifica la catalogación de este recurso.



**Código:** CE-5-02

**Toponimia:** Los Campos





CE-5-03

Edificación tradicional.

Vivienda.

Los Campos.

Abandonado.

Los Campos.

San Sebastián.



X: 287.749 Y: 3.114.236

574 m.

En la ladera del Barranco de Los Campos

Sureste.

No hay camino identificado. Se accede campo a través descendiendo desde la pista de Hermigua a Las Casetas, o bien ascendiendo desde el cauce del Barranco de Los Campos, al cual se llega desde un camino que desciende desde Enchereda hacia el mismo

Anterior al siglo XX.

45

1

En "L".

2 aguas de teja árabe aunque completamente desplomada.

No existen vestigios de huecos para carpintería.

Piedra basáltica y tosca roja. Estructura de la cubierta de madera. Pavimento de tierra apisonada.

Esquineras de tosca roja. Aparejo irregular de lajas con ripiado y barro. Enfoscado parcial de mortero, arena y cal.

Banco exterior de piedra. Patio frontal elevado. Dependencia aneja para el ganado.



· Nula.

· Colonización vegetal.  
· Derrumbes estructurales de la cubierta y paredes.

Malo (<40%).

Medio.

Alta.

Privada.

Suelo Rústico de Protección Paisajística (SRPP).

Zona de Uso Moderado (ZUM).

· Integral.

· Conservación.  
· Restauración.  
· Consolidación.

Volumetría y elementos tipológicos originales.

Dado el mal estado de conservación y las escasas posibilidades de puesta en valor, sólo procederán obras destinadas a la conservación de los elementos todavía presentes.

Se trata de una edificación con gran variedad de elementos consustanciales de la vivienda rural tradicional. Con cuerpos diferenciados según el uso: vivienda, dependencia de los animales, patio exterior, etc. Asimismo presenta una gran variedad de materiales constructivos combinándose en la fábrica la piedra basáltica sin labrar, lajas basálticas, bloques de tosca roja, así como la madera de monteverde y la teja árabe.

**Código:** CE-5-03

**Toponimia:** Los Campos





CE-5-04

Edificación tradicional.

Vivienda.

Los Campos.

Abandonado.

Los Campos.

San Sebastián.



X: 287.748 Y: 3.114.191

557 m.

En la ladera del Barranco de Los Campos

Suroeste.

No hay camino identificado. Se accede campo a través descendiendo desde la pista de Hermigua a Las Casetas, o bien ascendiendo desde el cauce del Barranco de Los Campos, al cual se llega desde un camino que desciende desde Enchereda hacia el mismo.

Anterior al siglo XX.

16

1

Rectangular.

2 aguas de teja árabe aunque completamente desplomada.

2 puertas. Sólo se conserva una de ellas, formada por dos hojas con listones coronada en su parte superior por barrotes de metal.

Piedra basáltica. Bloques de tosca blanca. Dinteles de madera. Techumbre de estructura de madera y cañizo. Pavimento de tierra apisonada. Barrotes metálicos en puertas.

Muros de carga de piedra basáltica vista y ripio de lajas con aglutinado de barro. Esquineras, parte de los muros y de los remarcos de los huecos con bloques de tosca blanca.

Patio frontal elevado sin murar. Lagar exterior excavado en tosca próximo.



· División interior de ladrillo rojo.

· Colonización vegetal.  
· Derrumbes estructurales de la cubierta y paredes.

Regular (40-60%).

Alto.

Alta.

Privada.

Suelo Rústico de Protección Paisajística (SRPP).

Zona de Uso Moderado (ZUM).

· Ambiental.

· Conservación.  
· Restauración.  
· Consolidación.  
· Rehabilitación.

Fachadas y elementos tipológicos originales, así como las carpinterías conservadas.

Se permiten las obras de rehabilitación conservando los muros, y restaurando cubiertas y carpinterías fieles al modelo original (cubierta de teja árabe).

Se trata de un eficio de gran singularidad por el peculiar uso de los "bloques tosca blanca" en las esquineras y los huecos de la fachada, materiales que no se han detectado en el resto de inmuebles inventariados.

**Código:** CE-5-04

**Toponimia:** Los Campos





CATÁLOGO DE EDIFICACIONES Y ELEMENTOS ETNOGRÁFICOS DEL PARQUE NATURAL DE MAJONA

DATOS GENERALES Y DE LOCALIZACIÓN

Código: CE-5-05

Tipo: Lagar exterior.

Uso original: Producción artesanal.

Conjunto: Los Campos.

Uso actual: Abandonado.

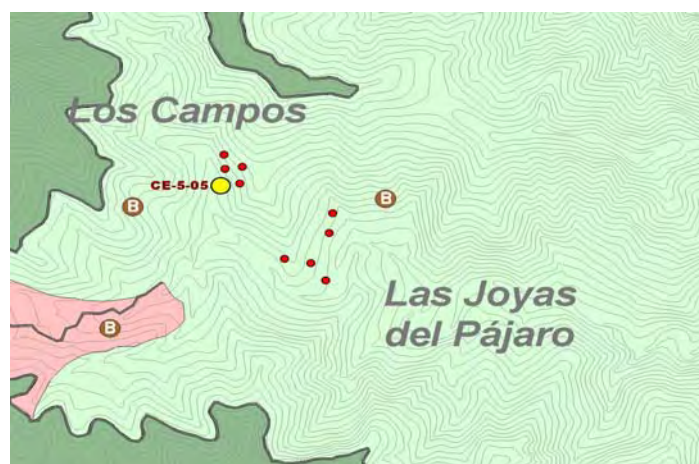
Toponimia: Los Campos.

Municipio: San Sebastián.

Fotografía



Cartografía:



Coord. UTM: X: 287.712 Y: 3.114.229

Altitud: 567 m.

Ubicación: Ladera del Barranco de Los Campos.

Descripción del acceso: No se identificó un sendero de acceso, se llega campo a través descendiendo desde la pista de Hermigua a Las Casetas, o bien ascendiendo desde el cauce del Barranco de Los Campos.

CARACTERÍSTICAS DE LA CONSTRUCCIÓN

Antigüedad: Anterior al siglo XX.

Superficie (m<sup>2</sup>): 5

Descripción: Lagar formado por dos tanquillas excavadas y con muro de protección en la parte superior. La tanquilla superior tiene unas dimensiones aproximadas de 2x2x0,6 m y la inferior de 1,5x0,6x0,4 m.

Materiales: Las tanquillas están excavadas en tosca roja y forradas con mortero de cal y arena en su interior. Piedra basáltica en el murete superior.

Función: Lagar a cielo abierto antiguamente empleado para la producción artesanal de vino.

Elementos asociados: Vivienda próxima perteneciente al Conjunto de Los Campos.





### ALTERACIONES ANTROPOGÉNICAS

- Inapreciables.

### ALTERACIONES NATURALES

- Sedimentación edáfica
- Deterioro y pérdida parcial de los enfoscados.

### VALORACIÓN ESTADO ACTUAL

Conservación:  
Bueno (>60%).

Interés científico:  
Alto.

Fragilidad:  
Media.

### SITUACIÓN JURÍDICO-ADMINISTRATIVA

Titularidad:  
Privada.

Clasificación del suelo:  
Suelo Rústico de Protección Paisajística (SRPP).

Zonificación:  
Zona de Uso Moderado (ZUM).

### GRADO DE PROTECCIÓN Y TIPO DE INTERVENCIÓN

Grado de protección:

- Integral.

Tipo de intervención:

- Conservación.
- Restauración.

Elementos a proteger:

Todas sus partes y elementos constitutivos.

Notas a la protección:

Se permitirán obras de conservación y restauración basadas en la limpieza y la restitución de enfoscados.

### OBSERVACIONES

Se diferencia del resto de lagares exteriores detectados en que las tanquillas se labran directamente sobre la tosca roja careciendo de muros, a excepción del situado en su parte superior.

**Código:** CE-5-05

**Toponimia:** Los Campos





CATÁLOGO DE PROTECCIÓN DE EDIFICACIONES Y ELEMENTOS ETNOGRÁFICOS DEL PARQUE NATURAL DE MAJONA

CONJUNTO ETNOGRÁFICO

DATOS GENERALES Y DE LOCALIZACIÓN

Código: CE-6

Denominación: Las Joyas del Pájaro.

Municipio: San Sebastián.

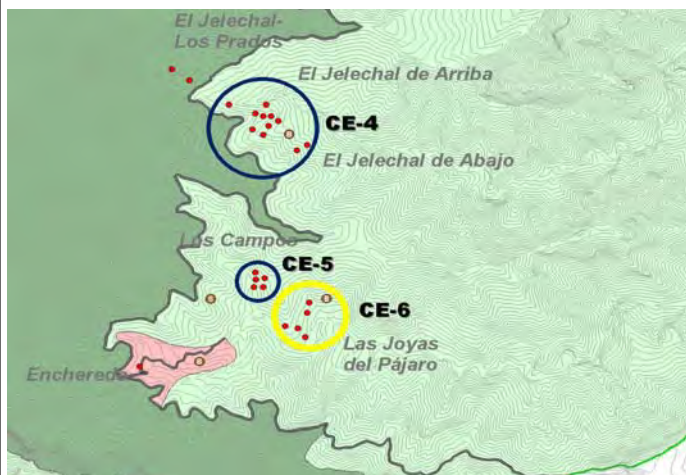
Función económica principal: Agrícola y producción de teja.

Elementos integrantes: CE-6-01, CE-6-02, CE-6-03, CE-6-04, CE-6-05, CE-6-06.

Fotografía:



Cartografía:



DESCRIPCIÓN Y DIAGNÓSTICO

**Descripción:** Conjunto etnográfico formado por las ruinas de dos viviendas tradicionales muy arcaicas, un depósito de agua excavado en la tosca roja y un horno y taller de teja, localizado en un pequeño lomo por debajo del conjunto etnográfico de Los Campos. Este conjunto tiene asociado varios sistemas de bancales desarrollados en torno al cauce del barranco de Los Campos, albergando algunos de ellos magníficos ejemplares de palmera canaria.

Los restos de edificaciones que permanecen en pie, denotan por su estado y técnicas constructivas una gran antigüedad, en algunos casos no pudiendo determinar su uso original. Una de las hipótesis que se apuntan es que pudieran corresponder al modelo de casa pajiza, dada la ausencia de muros laterales.

Además de la actividad agrícola aquí practicada, la producción de teja debió ser una actividad económica muy destacada, como lo demuestra no sólo el horno de teja que queda en pie, sino también los abundantes restos de teja cocida que aparecen en torno a éste.

No se observa camino de acceso alguno, sólo es posible acceder hasta él a través del cauce del barranco de Los Campos.

Interés científico:  
Alto.

Estado de conservación:  
Malo (<40%).

Fragilidad:  
Alta.



**Parque Natural  
Majona**



**Gobierno de Canarias**  
Consejería de Medio Ambiente  
y Ordenación Territorial  
Dirección General  
de Ordenación del Territorio

#### SITUACIÓN JURÍDICO-ADMINISTRATIVA

Titularidad:  
Privada.

Clasificación del suelo:  
Suelo Rústico de Protección Paisajística (SRPP).

Zonificación:  
Zona de Uso Moderado (ZUM).

#### GRADO DE PROTECCIÓN Y TIPO DE INTERVENCIÓN

Grado de protección: Ambiental.

Notas: La protección afecta al totalidad del conjunto y a los elementos integrantes del mismo. Los tipos de intervenciones permitidas y aspectos a proteger de los bienes adscritos al conjunto se fijan en la ficha específica de cada elemento.



CE-6-01

Sin determinar.

Sin determinar.

Las Joyas del Pájaro.

Abandonado.

Las Joyas del Pájaro.

San Sebastián.



X: 287.802 Y: 3.114.062

514 m.

En la ladera del Barranco de Los Campos, muy próximo al cauce en el lugar conocido como Las Joyas del Pájaro.

Suroeste.

No hay camino identificado. Se accede desde el cauce del Barranco de Los Campos, al cual se llega desde un camino que desciende desde Enchereda hacia el mismo.

Anterior al siglo XX.

60

1

Rectangular.

Sin identificar.

No existen vestigios de huecos ni de carpintería.

Piedra basáltica en los dos cuerpos asimétricos y en el muro que los divide.

Piedra basáltica vista apoyada, a veces, sobre grandes bloques de derrubio de ladera.

Ninguna.



· Nula.

- Colonización vegetal.
- Derrumbes estructurales de la cubierta y paredes.
- Sedimentación edáfica.

Malo (<40%).

Alto.

Baja.

Privada.

Suelo Rústico de Protección Paisajística (SRPP).

Zona de Uso Moderado (ZUM).

· Integral.

· Conservación.

Restos de muros y volumetría.

Se trata de un elemento ruinoso, con escasas posibilidades de puesta en valor, del cual se pretende proteger los elementos aún permanecen en pie, de ahí el grado de protección que se ha definido y los tipos de intervención propuestos.

El estado ruinoso no permite identificar el tipo original y uso de esta construcción que denota una gran antigüedad por las características constructivas de sus muros, sin aglutinante y aprovechando grandes bloques de derrubios. Una de las hipótesis más plausibles es que se trate del tipo de casa pajiza, dada la ausencia de muros testeros laterales.

**Código:** CE-6-01

**Toponimia:** Las Joyas del Pájaro





CE-6-02

Sin determinar.

Sin determinar.

Las Joyas del Pájaro.

Abandonado.

Las Joyas del Pájaro.

San Sebastián.



X: 287.809 Y: 3.114.060

511 m.

En la ladera del Barranco de Los Campos, muy próximo al cauce en el lugar conocido como Las Joyas del Pájaro.

Sureste.

No hay camino identificado. Se accede desde el cauce del Barranco de Los Campos, al cual se llega desde un camino que desciende desde Enchereda hacia el mismo.

Anterior al siglo XX.

6

1

Rectangular.

Sin identificar.

No existen vestigios de huecos ni de carpintería.

Piedra basáltica.

Piedra basáltica vista.

Ninguna.





· Nula.

- Colonización vegetal.
- Derrumbes estructurales de la cubierta y paredes.
- Sedimentación edáfica.

Malo (<40%).

Alto.

Baja.

Privada.

Suelo Rústico de Protección Paisajística (SRPP).

Zona de Uso Moderado (ZUM).

· Integral.

· Conservación.

Restos de muros y volumetría.

Se trata de un elemento ruinoso, con escasas posibilidades de puesta en valor, del cual se pretende proteger los elementos aún permanecen en pie, de ahí el grado de protección que se ha definido y los tipos de intervención propuestos.

Elemento con las mismas características que el CE-6-01.

El estado ruinoso no permite identificar el tipo original y uso de esta construcción que denota una gran antigüedad por las características constructivas de sus muros, sin aglutinante y aprovechando grandes bloques de derrubios. Una de las hipótesis más plausibles es que se trate del tipo de casa pajiza, dada la ausencia de muros testeros laterales.

**Código:** CE-6-02

**Toponimia:** Las Joyas del Pájaro





CATÁLOGO DE EDIFICACIONES Y ELEMENTOS ETNOGRÁFICOS DEL PARQUE NATURAL DE MAJONA

DATOS GENERALES Y DE LOCALIZACIÓN

Código: CE-6-03

Tipo: Estanque excavado.

Uso original: Hidráulico.

Conjunto: Las Joyas del Pájaro.

Uso actual: Abandonado.

Toponimia: Las Joyas del Pájaro.

Municipio: San Sebastián.

Fotografía



Cartografía:



Coord. UTM: X: 287.823 Y: 3.114.045

Altitud: 506 m.

Ubicación: Ladera del Barranco de Los Campos, junto a su cauce.

Descripción del acceso: No se identificó un sendero de acceso. Se llega descendiendo desde la pista de Hermigua a Las Casetas, o bien ascendiendo desde camino que parte de Enchereda y recorre parte del cauce del Barranco de Los Campos.

CARACTERÍSTICAS DE LA CONSTRUCCIÓN

Antigüedad: Principios del siglo XX.

Superficie (m<sup>2</sup>): 90

Descripción: Concavidad de gran tamaño excavada en un desmorte con una escalera labrada en su pared oriental y una escotadura en forma de puerta que anula su función como depósito de agua.

Materiales: Tosca roja excavada.

Función: Antiguo depósito de agua.

Elementos asociados: A varios metros se localiza una de las viviendas de Las Joyas del Pájaro y un horno de teja.



### ALTERACIONES ANTROPOGÉNICAS

- Destrucción parcial de la estructura original por apertura de un hueco de acceso en una de sus paredes.

### ALTERACIONES NATURALES

- Colonización vegetal.
- Sedimentación edáfica.

### VALORACIÓN ESTADO ACTUAL

Conservación:  
Bueno (>60%).

Interés científico:  
Alto.

Fragilidad:  
Media.

### SITUACIÓN JURÍDICO-ADMINISTRATIVA

Titularidad:  
Privada.

Clasificación del suelo:  
Suelo Rústico de Protección Paisajística (SRPP).

Zonificación:  
Zona de Uso Moderado (ZUM).

### GRADO DE PROTECCIÓN Y TIPO DE INTERVENCIÓN

Grado de protección:

- Integral.

Tipo de intervención:

- Conservación.
- Restauración.
- Consolidación.

Elementos a proteger:

Todas sus partes y elementos constitutivos.

Notas a la protección:

Se permitirán obras de conservación, restauración y consolidación de sus elementos.

### OBSERVACIONES

Presenta una pequeña abertura frontal que puede deberse a la reutilización del recinto vacío con otros fines, como el resguardo de ganado

**Código:** CE-6-03

**Toponimia:** Las Joyas del Pájaro





CATÁLOGO DE EDIFICACIONES Y ELEMENTOS ETNOGRÁFICOS DEL PARQUE NATURAL DE MAJONA

DATOS GENERALES Y DE LOCALIZACIÓN

Código: CE-6-04

Tipo: Horno de teja.

Uso original: Producción artesanal.

Conjunto: Las Joyas del Pájaro.

Uso actual: Abandonado.

Toponimia: Las Joyas del Pájaro.

Municipio: San Sebastián.

Fotografía



Cartografía:



Coord. UTM: X: 287.860 Y: 3.114.044

Altitud: 496 m.

Ubicación: Ladera del barranco de Los Campos, en una zona próxima a su cauce.

Descripción del acceso: No se identificó ningún camino de acceso. Se llega descendiendo campo a través desde la pista de Hermigua a Las Casetas, o bien subiendo desde el cauce del Barranco de Los Campos.

CARACTERÍSTICAS DE LA CONSTRUCCIÓN

Antigüedad: Principios del siglo XX o anterior.

Superficie (m<sup>2</sup>): 3

Descripción: Construcción de planta rectangular, de tosca roja y, en menor medida, de piedra basáltica, con apertura frontal para la entrada del combustible. Consta de dos compartimentos a diferente nivel revestidos de barro. El torreón superior por donde se cargaba y cocía la teja está parcialmente destruido.

Materiales: Bloques de tosca roja y piedra basáltica, con capa refractaria de barro.

Función: Horno de teja abandonado.

Elementos asociados: Almagre, áreas de "taller" y construcción de piedra rectangular sin determinar uso que pudo funcionar como almacén de las tejas producidas.



### ALTERACIONES ANTROPOGÉNICAS

- Inapreciables..

### ALTERACIONES NATURALES

- Derrumbes estructurales de las paredes.
- Colonización vegetal.
- Sedimentación edáfica.

### VALORACIÓN ESTADO ACTUAL

Conservación:  
Regular (40-60%).

Interés científico:  
Alto.

Fragilidad:  
Alta.

### SITUACIÓN JURÍDICO-ADMINISTRATIVA

Titularidad:  
Privada.

Clasificación del suelo:  
Suelo Rústico de Protección Paisajística (SRPP).

Zonificación:  
Zona de Uso Moderado (ZUM).

### GRADO DE PROTECCIÓN Y TIPO DE INTERVENCIÓN

Grado de protección:

- Integral.

Tipo de intervención:

- Conservación.
- Restauración.
- Consolidación.

Elementos a proteger:

Todas sus partes y elementos constitutivos.

Notas a la protección:

Se permitirán obras de conservación y restauración de la estructura actual.

### OBSERVACIONES

**Código:** CE-6-04

**Toponimia:** Las Joyas del Pájaro







CATÁLOGO DE EDIFICACIONES Y ELEMENTOS ETNOGRÁFICOS DEL PARQUE NATURAL DE MAJONA

DATOS GENERALES Y DE LOCALIZACIÓN

Código: CE-6-05

Tipo: Factoría / lugar de elaboración de teja.

Uso original: Producción artesanal de teja.

Conjunto: Las Joyas del Pájaro.

Uso actual: Abandonado.

Toponimia: Las Joyas del Pájaro.

Municipio: San Sebastián.

Fotografía



Cartografía:



Coord. UTM: X: 287.870 Y: 3.114.053

Altitud: 498 m.

Ubicación: Ladera del Barranco de Los Campos, en una zona próxima al cauce.

Descripción del acceso: No se identificó ningún camino de acceso. Se llega descendiendo campo a través desde la pista de Hermigua a Las Casetas, o bien subiendo desde el cauce del Barranco de Los Campos.

CARACTERÍSTICAS DE LA CONSTRUCCIÓN

Antigüedad: Principios del siglo XX o anterior.

Superficie (m<sup>2</sup>): 500

Descripción: Estructura rectangular con muros de piedra y gran cantidad de pedazos de teja en sus alrededores.

Materiales: Tosca roja. Piedra basáltica.

Función: Antiguo espacio dedicado a la preparación, modelado y almacenamiento de teja.

Elementos asociados: Horno, zona de almacenaje y almagre (extracción de materia prima).



### ALTERACIONES ANTROPOGÉNICAS

- Inapreciables.

### ALTERACIONES NATURALES

- Colonización vegetal.
- Derrumbes estructurales de la cubierta y paredes.
- Sedimentación edáfica.

### VALORACIÓN ESTADO ACTUAL

Conservación:  
Malo (<40%).

Interés científico:  
Alto.

Fragilidad:  
Alta.

### SITUACIÓN JURÍDICO-ADMINISTRATIVA

Titularidad:  
Privada.

Clasificación del suelo:  
Suelo Rústico de Protección Paisajística (SRPP).

Zonificación:  
Zona de Uso Moderado (ZUM).

### GRADO DE PROTECCIÓN Y TIPO DE INTERVENCIÓN

Grado de protección:

- Integral.

Tipo de intervención:

- Conservación.

Elementos a proteger:

Todas sus partes y elementos constitutivos.

Notas a la protección:

Se permitirán acciones de conservación para preservar la estructura y muros en pie.

### OBSERVACIONES

**Código:** CE-6-05

**Toponimia:** Las Joyas del Pájaro





CATÁLOGO DE EDIFICACIONES Y ELEMENTOS ETNOGRÁFICOS DEL PARQUE NATURAL DE MAJONA

DATOS GENERALES Y DE LOCALIZACIÓN

Código: CE-6-06

Tipo: Bancales en fondo de barranco.

Uso original: Agrícola.

Conjunto: Las Joyas del Pájaro.

Uso actual: Abandonado.

Toponimia: Las Joyas del Pájaro.

Municipio: San Sebastián.

Fotografía



Cartografía:



Coord. UTM: X: 287.876 Y: 3.114.021

Altitud: 490 m.

Ubicación: En ladera y contiguo al cauce del Barranco de Los Campos.

Descripción del acceso: No se identificó un sendero de acceso, se accede descendiendo campo a través de la pista de Hermigua a Las Casetas, o bien ascendiendo desde el cauce del Barranco de Los Campos.

CARACTERÍSTICAS DE LA CONSTRUCCIÓN

Antigüedad: Sin determinar (s/d).

Superficie (m<sup>2</sup>): s/d.

Descripción: Se trata de bancales convencionales pero en tramos próximos al cauce del barranco. En este caso las terrazas se disponen mucho más tendidas y más amplias. Los muros que lindan con el cauce están fabricados a partir de grandes bloques basálticos que arrastra el barranco. En él hay palmeras canarias.

Materiales: Piedra basáltica.

Función: Obtención de terrazgo agrícola y soporte a la agricultura en áreas de pendiente con escasez de suelo fértil.

Elementos asociados: Edificaciones del conjunto de Las Joyas del Pájaro.



### ALTERACIONES ANTROPOGÉNICAS

- Inapreciables.

### ALTERACIONES NATURALES

- Derrumbes parciales de muros.
- Colonización vegetal.
- Afección por desprendimientos.
- Afección por erosión hídrica.

### VALORACIÓN ESTADO ACTUAL

Conservación:  
Bueno (<60%).

Interés científico:  
Alto.

Fragilidad:  
Alta,

### SITUACIÓN JURÍDICO-ADMINISTRATIVA

Titularidad:  
Privada.

Clasificación del suelo:  
Suelo Rústico de Protección Paisajística (SRPP).

Zonificación:  
Zona de Uso Moderado (ZUM).

### GRADO DE PROTECCIÓN Y TIPO DE INTERVENCIÓN

Grado de protección:

- Integral.

Tipo de intervención:

- Conservación.
- Restauración.
- Consolidación.

Elementos a proteger:

Muros de piedra.

Notas a la protección:

Se permitirán obras de conservación, consolidación y restauración de los muros.

### OBSERVACIONES

El interés de conservar estos elementos trasciende el ámbito cultural, dado que constituyen importantes reservorios de suelo fértil amén del notable valor añadido como paisaje cultural. En este caso los ejemplares de palmeras que se sustentan de este ámbito requieren de estos elementos para su supervivencia.

**Código:** CE-6-06

**Toponimia:** Las Joyas del Pájaro





CATÁLOGO DE PROTECCIÓN DE EDIFICACIONES Y ELEMENTOS ETNOGRÁFICOS DEL PARQUE NATURAL DE MAJONA

**CONJUNTO ETNOGRÁFICO**

**DATOS GENERALES Y DE LOCALIZACIÓN**

Código: CE-7

Denominación: Barranco de Juel.

Municipio: Hermigua.

Función económica principal: Ganadera, agrícola y vitivinícola.

Elementos integrantes: CE-7-01, CE-7-02.

Fotografía:



Cartografía:



**DESCRIPCIÓN Y DIAGNÓSTICO**

**Descripción:** Conjunto etnográfico formado por una vivienda de planta de "L", con varias dependencias y un lagar en una de ellas, que se localiza en un área abancalada junto al cauce del barranco de Juel.

Existen además, algunas construcciones semicirculares de piedra circular para el ganado, lo que demuestra la próspera actividad ganadera que existía en la zona, como así lo confirman algunos testimonios sobre el vecino caserío de Juel y la fama que otrora tuvieron sus quesos.

Todo el conjunto responde a los arquetipos de la edificación rural tradicional gomera.

No se conserva un camino de acceso visible hasta el mismo, debiendo descender hasta el cauce del Barranco de Juel desde la pista de Hermigua a las Casetas.

Interés científico:  
Alto.

Estado de conservación:  
Medio (40-60%)

Fragilidad:  
Alta.



**Parque Natural  
Majona**



**Gobierno de Canarias**  
Consejería de Medio Ambiente  
y Ordenación Territorial  
Dirección General  
de Ordenación del Territorio

#### SITUACIÓN JURÍDICO-ADMINISTRATIVA

Titularidad:  
Privada.

Clasificación del suelo:  
Suelo Rústico de Protección Paisajística (SRPP).

Zonificación:  
Zona de Uso Moderado (ZUM).

#### GRADO DE PROTECCIÓN Y TIPO DE INTERVENCIÓN

Grado de protección: Ambiental.

Notas: La protección afecta al totalidad del conjunto y a los elementos integrantes del mismo. Los tipos de intervenciones permitidas y aspectos a proteger de los bienes adscritos al conjunto se fijan en la ficha específica de cada elemento.





CE-7-01

Edificación tradicional con lagar.

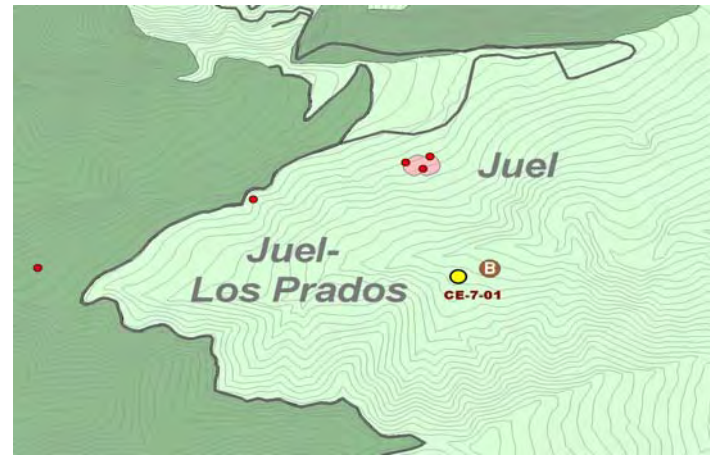
Vivienda.

Barranco de Juel.

Abandonado.

Barranco de Juel.

Hermigua.



X: 288.194 Y: 3.115.948

539 m.

Ladera del Barranco de Juel, junto al cauce.

Suroeste.

No existe un camino específico. Se accede campo a través desde la pista Hermigua-Las Casetas, distando a unos 500 metros de la misma.

Anterior al siglo XX.

90

1

En "L".

2 aguas (derrumbes parciales).

2 huecos de puerta parcialmente derruidos, sin carpintería.

Muros de piedra basáltica y aglutinante de barro. Estructura de cubierta de madera y restos de planchas de zinc recubriendo los techos. Pavimento de empedrado basáltico.

Piedra vista y restos de revestimiento de mortero de arena y cal en algunos de los cuerpos.

Corral de piedra. Lagar encalado de 2x2 metros (dentro del último cuerpo). Patio exterior.



- Una de las habitaciones fue reutilizada como corral.
- Sustitución del tejado por planchas de zinc.

- Colonización vegetal.
- Derrumbe de la cubierta.

Regular (40-60%).

Alto.

Alta.

Privada.

Suelo Rústico de Protección Paisajística (SRPP).

Zona de Uso Moderado (ZUM).

· Ambiental.

- Conservación.
- Restauración.
- Consolidación.
- Rehabilitación.

Volumetría, fachadas que se conservan, lagar anexo, patio frontal y elementos tipológicos originales.

Se permiten las obras de rehabilitación conservando los muros y el lagar, restaurando cubiertas y carpinterías compatibles con el modelo original.

**Código:** CE-7-01

**Toponimia:** Barranco de Juel





## CATÁLOGO DE EDIFICACIONES Y ELEMENTOS ETNOGRÁFICOS DEL PARQUE NATURAL DE MAJONA

### DATOS GENERALES Y DE LOCALIZACIÓN

Código: CE-7-02

Tipo: Bancales en fondo de barranco.

Uso original: Agrícola.

Conjunto: Barranco de Juel.

Uso actual: Abandonado.

Toponimia: Barranco de Juel.

Municipio: Hermigua.

Fotografía



Cartografía:



Coord. UTM: X: 288.164 Y: 3.115.958

Altitud: 530 m.

Ubicación: En la ladera del barranco de Juel.

Descripción del acceso: Por debajo de la pista de Hermigua a Las Casetas, próximo al cauce del Barranco de Juel.

### CARACTERÍSTICAS DE LA CONSTRUCCIÓN

Antigüedad: Sin determinar (s/d).

Superficie (m<sup>2</sup>): s/d.

Descripción: Hileras de terrazas de suelo fértil adaptadas a la topografía, sustentadas por muros de piedra seca, recogidas in situ, y construidas transversalmente. Las anchuras de bancale y disposición de hileras son muy irregulares por la peculiar morfología del fondo del barranco.

Materiales: Piedra basáltica.

Función: Obtención de terrazgo agrícola y soporte a la agricultura en áreas de pendiente con escasez de suelo fértil.

Elementos asociados: Edificaciones del conjunto del Barranco de Juel.



### ALTERACIONES ANTROPOGÉNICAS

- Inapreciables.

### ALTERACIONES NATURALES

- Derrumbes parciales de muros.
- Colonización vegetal.
- Afección por desprendimientos.
- Afección por erosión hídrica.

### VALORACIÓN ESTADO ACTUAL

Conservación:  
Bueno (>60%).

Interés científico:  
Alto.

Fragilidad:  
Alta.

### SITUACIÓN JURÍDICO-ADMINISTRATIVA

Titularidad:  
Privada.

Clasificación del suelo:  
Suelo Rústico de Protección Paisajística (SRPP).

Zonificación:  
Zona de Uso Moderado (ZUM).

### GRADO DE PROTECCIÓN Y TIPO DE INTERVENCIÓN

Grado de protección:

- Integral.

Tipo de intervención:

- Conservación.
- Restauración.
- Consolidación.

Elementos a proteger:

Muros de piedra.

Notas a la protección:

Se permitirán obras de conservación, consolidación y restauración de los muros.

### OBSERVACIONES


El interés de conservar estos elementos trasciende el ámbito cultural, dado que constituyen importantes reservorios de suelo fértil amen del notable valor añadido como paisaje cultural.

**Código:** CE-7-02

**Toponimia:** Barranco de Juel



***ELEMENTOS  
AISLADOS  
(EL)***





CATÁLOGO DE EDIFICACIONES Y ELEMENTOS ETNOGRÁFICOS DEL PARQUE NATURAL DE MAJONA

DATOS GENERALES Y DE LOCALIZACIÓN

Código: EL-01

Tipo: Bancales en ladera y entre bloques de derrubio.

Uso original: Agrícola.

Conjunto: Elemento Aislado

Uso actual: Abandonado.

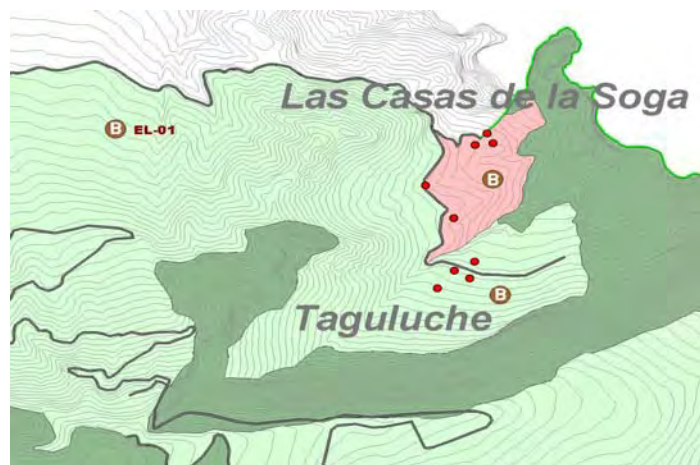
Toponimia: Cabezo de Medina.

Municipio: Hermigua.

Fotografía



Cartografía:



Coord. UTM: X: 287.730 Y: 3.117.292

Altitud: 260 m.

Ubicación: Ladera de La Cañada de La Berraca.

Descripción del acceso: Pista de Taguluche.

CARACTERÍSTICAS DE LA CONSTRUCCIÓN

Antigüedad: Sin determinar (s/d).

Superficie (m<sup>2</sup>): s/d.

Descripción: Hileras de terrazas de suelo fértil adaptadas a la topografía, sustentadas por muros de piedra seca, recogidas in situ, y construidas transversalmente a una pendiente que en este caso son muy elevadas. Las hileras presentan diferentes orientaciones en función a la adaptación a la topografías.

Materiales: Piedra basáltica.

Función: Obtención de terrazgo agrícola y soporte a la agricultura en áreas de pendiente con escasez de suelo fértil.

Elementos asociados: Ninguna.





### ALTERACIONES ANTROPOGÉNICAS

- Inapreciables.

### ALTERACIONES NATURALES

- Derrumbes parciales de muros.
- Colonización vegetal.
- Afección por desprendimientos.
- Afección por erosión hídrica.

### VALORACIÓN ESTADO ACTUAL

Conservación:  
Bueno (>60%).

Interés científico:  
Alto.

Fragilidad:  
Alta.

### SITUACIÓN JURÍDICO-ADMINISTRATIVA

Titularidad:  
Privada.

Clasificación del suelo:  
Suelo Rústico de Protección Paisajística (SRPP).

Zonificación:  
Zona de Uso Moderado (ZUM).

### GRADO DE PROTECCIÓN Y TIPO DE INTERVENCIÓN

Grado de protección:

- Integral.

Tipo de intervención:

- Conservación.
- Restauración.
- Consolidación.

Elementos a proteger:

Muros de piedra.

Notas a la protección:

Se permitirán obras de conservación, consolidación y restauración de los muros.

### OBSERVACIONES

El interés de conservar estos elementos trasciende el ámbito cultural, dado que constituyen importantes reservorios de suelo fértil amén del notable valor añadido como paisaje cultural. En este caso los ejemplares de palmeras que se sustentan de este ámbito requieren de estos elementos para su supervivencia.

**Código:** EL-01

**Toponimia:** El Cabezo de Medina





EL-02

Casa cueva.

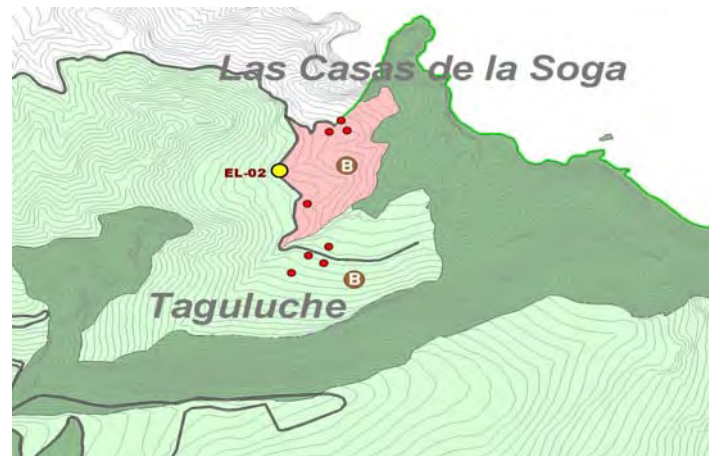
Vivienda.

Elemento Aislado.

Abandonado.

Taguluche.

Hermigua.



X: 288.412 Y: 3.117.070

222 m.

Zona de Taguluche, junto a la pista, entre los caseríos de Taguluche y Las Casas de La Soga.

Sur-Sureste.

Pista de Taguluche.

Primera mitad del siglo XX.

5

1

Otras.

1 agua con teja marsellesa.

1 puerta con dintel de madera pero sin la puerta.

Gran bloque de piedra basáltica con cerramiento en de piedras de menor tamaño.

Piedra vista y reforzado parcialmente con cemento.

Ninguna.



· Nula.

· Nula.

Bueno (>60%).

Medio.

Baja.

Privada.

Suelo Rústico de Protección Paisajística (SRPP).

Zona de Uso Moderado (ZUM).

· Integral.

- Conservación.
- Restauración.
- Consolidación.

Fachada, huecos y estructura.

**Código:** EL-02

**Toponimia:** Camino de Taguluche (Casas de La Soga)





CATÁLOGO DE EDIFICACIONES Y ELEMENTOS ETNOGRÁFICOS DEL PARQUE NATURAL DE MAJONA

DATOS GENERALES Y DE LOCALIZACIÓN

Código: EL-03

Tipo: Lagar exterior.

Uso original: Producción artesanal de vino.

Conjunto: Elemento Aislado.

Uso actual: Abandonado.

Toponimia: Taguluche.

Municipio: Hermigua.

Fotografía



Cartografía:



Coord. UTM: X: 288.483 Y: 3.116.992

Altitud: 223 m.

Ubicación: En un margen del Barranco de Taguluche, entre los conjuntos etnográficos de Las Casas de La Soga y Taguluche.

Descripción del acceso: Se accede por la pista que conduce a Taguluche.

CARACTERÍSTICAS DE LA CONSTRUCCIÓN

Antigüedad: Primera mitad del Siglo XX.

Superficie (m<sup>2</sup>): 6

Descripción: Estructura rectangular formada por dos tanquillas parcialmente excavadas a diferente altura y cerradas por pequeños muros de piedra que conforman los dos depósitos. Su destino era la producción artesanal de vino.

Materiales: Piedra basáltica con enfoscado parcial de arena y cal.

Función: Producción artesanal de vinos.

Elementos asociados: Vivienda remodelada a escasos metros.



### ALTERACIONES ANTROPOGÉNICAS

- Vertido de residuos (envases, restos de carpintería).

### ALTERACIONES NATURALES

- Colonización vegetal.
- Derrumbes estructurales (deterioro de enfoscados).

### VALORACIÓN ESTADO ACTUAL

Conservación:  
Bueno (>60%)..

Interés científico:  
Alto.

Fragilidad:  
Alta.

### SITUACIÓN JURÍDICO-ADMINISTRATIVA

Titularidad:  
Privada.

Clasificación del suelo:  
Suelo Rústico de Protección Paisajística (SRPP).

Zonificación:  
Zona de Uso General (ZUG).

### GRADO DE PROTECCIÓN Y TIPO DE INTERVENCIÓN

Grado de protección:

- Integral.

Tipo de intervención:

- Conservación.
- Restauración.

Elementos a proteger:

Todas sus partes y elementos constitutivos.

Notas a la protección:

Se permiten las obras de conservación y restauración basadas en la limpieza y reposición de enfoscados.

### OBSERVACIONES

Esta modalidad de lagar excavado comparte características con los localizados en Juel y se diferencia del situado en el Conjunto de Los Campos (CE-5-05) en los muros de mampuesto que conforman los depósitos, siendo aquel íntegramente modelado sobre la tosca roja.

**Código:** EL-03

**Toponimia:** Taguluche







EL-04

Edificación tradicional.

Vivienda y ganadero.

Elemento Aislado.

Abandonado.

El Cabezo de la Mula.

Hermigua.



X: 287.748 Y: 3.116.116

639 m.

Ladera del Barranco de Juel, junto a la pista de Hermigua a Las Casetas.

Sureste.

Pista Hermigua-Las Casetas.

Anterior al siglo XX.

75

1

Rectangular.

2 aguas (desplomada).

No quedan vestigios de huecos por derrumbes en la fachada principal.

Muros de piedra basáltica y aglutinante de barro, con aparejo irregular y esquineras de bloques basálticos. Pavimento de tierra apisonada. Vestigios de la cubierta original de madera. Tipo de teja desconocido.

Piedra basáltica vista.

Dependencia para el ganado y patio frontal.



· Desmantelamiento del tejado.

· Colonización vegetal.  
· Derrumbe de la cubierta.

Malo (<40%).

Medio.

Baja.

Privada.

Suelo Rústico de Protección Paisajística (SRPP).

Zona de Uso Moderado (ZUM).

· Integral.

· Conservación.

Restos de muros y volumetría.

Elemento en avanzado estado de deterioro, con escasas posibilidades de puesta en valor, del cual se pretende proteger los elementos aún permanecen en pie, de ahí el grado de protección y los tipos de intervención propuestos.

Dos cuerpos adosados de diferente tamaño (25 y 50 metros cuadrados). El cuerpo oriental, es un corral.

**Código:** EL-04

**Toponimia:** El Cabezo de la Mula





EL-05

Edificación tradicional.

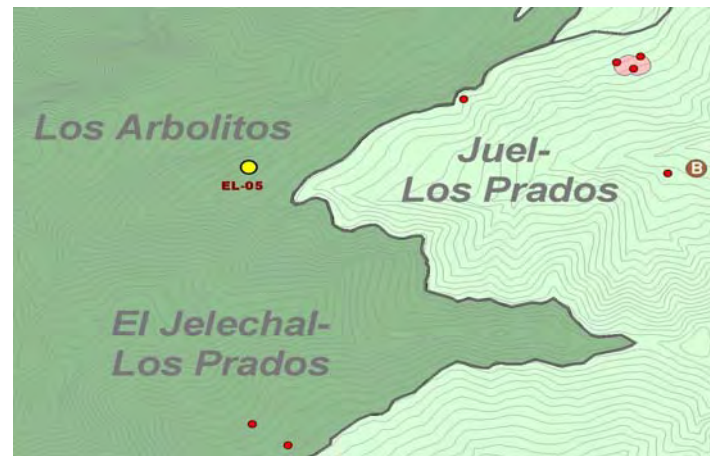
Vivienda.

Elemento Aislado.

Abandonado.

La Casa de Los Arbolitos.

Hermigua.



X: 287.290 Y: 3.115.950

719 m.

Ladera en la cabecera del Barranco de Juel.

Sureste.

No se identificó un acceso, y se llega campo a través, a unos 100 metros sobre la pista de Hermigua a Las Casetas.

Anterior al siglo XX.

25

1

Rectangular.

2 aguas (parcialmente desplomada).

1 hueco perteneciente a la puerta de acceso.

Piedra basáltica con aparejo irregular, dinteles y jambas de madera. Estructura portante de madera. Restos de planchas de uralita y teja marsellesa en la cubierta.

Cuerpo principal con enfoscado de mortero de arena y cal, y el resto de cuerpos con piedra vista.

Patio frontal murado.



· Sustitución de la cubierta original de teja por planchas de uralita.

· Colonización vegetal.  
· Derrumbe parcial de la cubierta.

Regular (40-60%).

Medio.

Media.

Privada.

Suelo Rústico de Protección Natural (SRPN).

Zona de Uso Restringido (ZUR).

· Ambiental.

· Conservación.  
· Restauración.  
· Consolidación.  
· Rehabilitación.

Volumetría, fachadas y elementos tipológicos originales.

Se permiten las obras de rehabilitación conservando los muros de cerramiento, y restaurando cubiertas y carpinterías conforme al modelo original.

Cuerpo principal dividido en varias habitaciones.

**Código:** EL-05

**Toponimia:** Los Arbolitos





EL-06

Edificación tradicional.

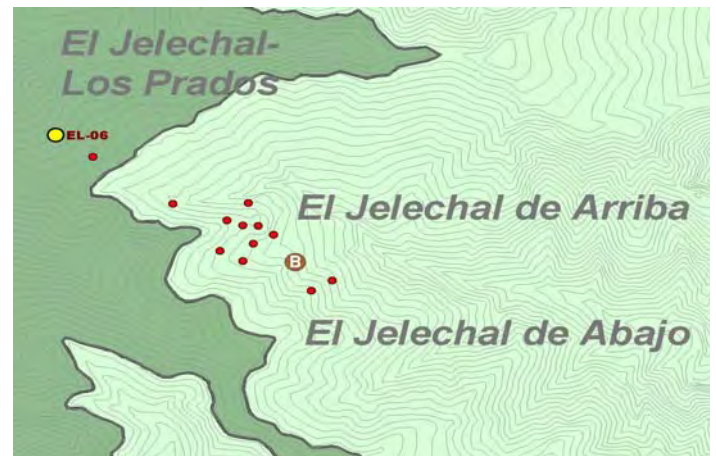
Vivienda y ganadero.

Elemento Aislado.

Abandonado.

Los Prados.

San Sebastián.



X: 287.771 Y: 3.115.421

784 m.

Laderas del Barranco del Jelechal.

Sureste.

No se identificó camino de acceso. Se llega campo a través desde la pista Hermigua-Las Casetas, distando unos 200 metros sobre la misma.

Anterior al siglo XX.

55

1

Rectangular.

2 aguas (deplomada).

No hay restos de la carpintería y se identifica un solo hueco de una puerta.

Muros de piedra basáltica, aglutinante de barro y ripiado de lascas, con aparejo irregular y esquineras de bloques basálticos. Pavimento de tierra apisonada. Vestigios de la cubierta original de madera. Tipo de teja desconocido.

Piedra basáltica vista.

Restos de una dependencia para el ganado y goro frente a la vivienda.



· Desmantelamiento de las tejas y vigas de la cubierta.

· Colonización vegetal.

Malo (<40%).

Medio.

Media.

Privada.

Suelo Rústico de Protección Natural (SRPN).

Zona de Uso Restringido (ZUR).

· Integral.

· Conservación.

Restos de muros y volumetría.

Elemento en avanzado estado de deterioro, con escasas posibilidades de puesta en valor, del cual se pretende proteger los elementos aún permanecen en pie, de ahí el grado de protección y los tipos de intervención propuestos.

Cuerpo principal con suelo empedrado y muros de piedra basáltica. Con un espacio que separa la vivienda de las dependencias del ganado.



**Código:** EL-06

**Toponimia:** El Jelechal-Los Prados





CATÁLOGO DE EDIFICACIONES Y ELEMENTOS ETNOGRÁFICOS DEL PARQUE NATURAL DE MAJONA

DATOS GENERALES Y DE LOCALIZACIÓN

Código: EL-07

Tipo: Era.

Uso original: Agrícola.

Conjunto: Elemento Aislado.

Uso actual: Abandonado.

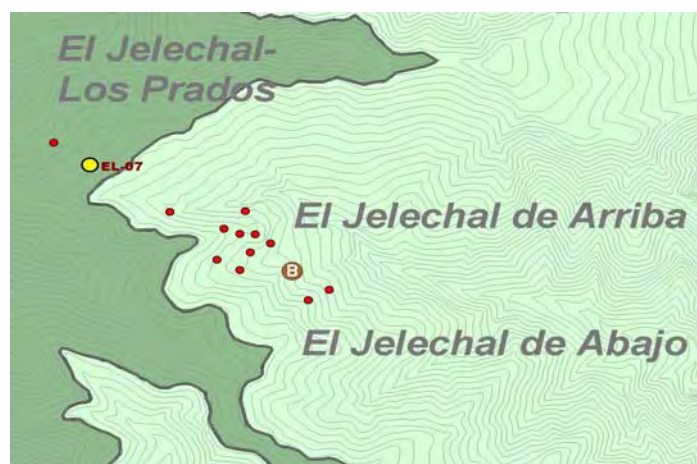
Toponimia: Los Prados.

Municipio: San Sebastián.

Fotografía



Cartografía:



Coord. UTM: X: 287.377 Y: 3.115.227

Altitud: 701 m.

Ubicación: Ladera del Barranco de El Jelechal.

Descripción del acceso: No se identificó un acceso. Se llega campo a través ascendiendo unas decenas de metros desde la pista de Hermigua a Las Casetas.

CARACTERÍSTICAS DE LA CONSTRUCCIÓN

Antigüedad: Principios del siglo XX o anterior.

Superficie (m<sup>2</sup>): 78

Descripción: Construcción de planta circular, con bloques de basalto remarcando el perímetro.

Materiales: Piedra basáltica con muro perimetral del mismo material.

Función: Trilla y el aventado del cereal.

Elementos asociados: En sus proximidades se localiza una vivienda.



### ALTERACIONES ANTROPOGÉNICAS

- Inapreciables.

### ALTERACIONES NATURALES

- Colonización vegetal.
- Sedimentación edáfica.
- Derrumbes por escorrentía en el bancal donde se localiza la era.

### VALORACIÓN ESTADO ACTUAL

Conservación:  
Bueno (>60%).

Interés científico:  
Alto.

Fragilidad:  
Alta.

### SITUACIÓN JURÍDICO-ADMINISTRATIVA

Titularidad:  
Privada.

Clasificación del suelo:  
Suelo Rústico de Protección Natural (SRPN).

Zonificación:  
Zona de Uso Restringido (ZUR).

### GRADO DE PROTECCIÓN Y TIPO DE INTERVENCIÓN

Grado de protección:

- Integral.

Tipo de intervención:

- Conservación.
- Restauración.
- Consolidación.

Elementos a proteger:

Todas sus partes y elementos constitutivos.

Notas a la protección:

Se permitirán obras de conservación y restauración basadas en la limpieza de la era y la restitución del muro perimetral.

### OBSERVACIONES

Las eras constituyeron un elemento básico en para el sustento de los gomeros en el medio rural y de la población de las islas en estos ámbitos.

**Código:** EL-07

**Toponimia:** El Jelechal-Los Prados





CATÁLOGO DE EDIFICACIONES Y ELEMENTOS ETNOGRÁFICOS DEL PARQUE NATURAL DE MAJONA

DATOS GENERALES Y DE LOCALIZACIÓN

Código: EL-08

Tipo: Bancales en ladera.

Uso original: Agrícola.

Conjunto: Elemento Aislado.

Uso actual: Abandonado.

Toponimia: La Suerte de Tomás.

Municipio: San Sebastián.

Fotografía



Cartografía:



Coord. UTM: X: 287.456 Y: 3.114.256

Altitud: 590 m.

Ubicación: En ladera junto al caserío de Enchereda.

Descripción del acceso: Actualmente no existe un camino visible de acceso al lugar. Al que hay que acceder por la pista Hermigua-Las Casetas desde un punto situado a unos 600 metros de Enchereda.

CARACTERÍSTICAS DE LA CONSTRUCCIÓN

Antigüedad: Sin determinar (s/d).

Superficie (m<sup>2</sup>): s/d.

Descripción: Hileras de terrazas de suelo fértil adaptadas a la topografía, sustentadas por muros de piedra seca, recogidas in situ, y construidas transversalmente a una pendiente. En sus márgenes se desarrolla un pequeño palmeral.

Materiales: Piedra basáltica.

Función: Obtención de terrazgo agrícola y soporte a la agricultura en áreas de pendiente con escasez de suelo fértil.

Elementos asociados: Ninguna.



#### ALTERACIONES ANTROPOGÉNICAS

- Inapreciables.

#### ALTERACIONES NATURALES

- Derrumbes parciales de muros.
- Colonización vegetal.
- Afección por desprendimientos.
- Afección por erosión hídrica.

#### VALORACIÓN ESTADO ACTUAL

Conservación:  
Regular (40-60%).

Interés científico:  
Alto.

Fragilidad:  
Alta.

#### SITUACIÓN JURÍDICO-ADMINISTRATIVA

Titularidad:  
Privada.

Clasificación del suelo:  
Suelo Rústico de Protección Paisajística (SRPP).

Zonificación:  
Zona de Uso Moderado (ZUM).

#### GRADO DE PROTECCIÓN Y TIPO DE INTERVENCIÓN

Grado de protección:

- Integral.

Tipo de intervención:

- Conservación.
- Restauración.
- Consolidación.

Elementos a proteger:

Muros de piedra.

Notas a la protección:

Se permitirán obras de conservación, consolidación y restauración de los muros.

#### OBSERVACIONES

El interés de conservar estos elementos trasciende el ámbito cultural, dado que constituyen importantes reservorios de suelo fértil amén del notable valor añadido como paisaje cultural. En este caso los ejemplares de palmeras que se sustentan de este ámbito requieren de estos elementos para su supervivencia.

**Código:** EL-08

**Toponimia:** La Suerte de Tomás





CATÁLOGO DE EDIFICACIONES Y ELEMENTOS ETNOGRÁFICOS DEL PARQUE NATURAL DE MAJONA

DATOS GENERALES Y DE LOCALIZACIÓN

Código: EL-09

Tipo: Estanque excavado.

Uso original: Hidráulico.

Conjunto: Elemento Aislado.

Uso actual: Abandonado.

Toponimia: Las Casas de Enchereda.

Municipio: San Sebastián.

Fotografía



Cartografía:



Coord. UTM: X: 287.146 Y: 3.113.967

Altitud: 592 m.

Ubicación: Ladera del Barranco de Manuel.

Descripción del acceso: En la pista a Enchereda, un desvío de la pista de Hermigua a Las Casetas,

CARACTERÍSTICAS DE LA CONSTRUCCIÓN

Antigüedad: Principios del siglo XX o anterior.

Superficie (m<sup>2</sup>): 460

Descripción: Depósito oval excavado en tosca roja y cerrado con un reborde de piedra basáltica y cemento. Conserva algunas tuberías y llaves de paso metálicas. En su pared más próxima a la pista de Enchereda se realizó una apertura para su reutilización.

Materiales: Tosca roja, piedra basáltica y cemento. Conserva algunos elementos metálicos como tuberías y llaves de paso metálicas.

Función: Estanque abandonado, reutilizado como garaje y establo.

Elementos asociados: Se localiza adosado a las edificaciones del caserío de Enchereda.





### ALTERACIONES ANTROPOGÉNICAS

- Reutilización de su interior con una edificación.
- Ruptura de una de sus paredes para colocación de una puerta metálica.

### ALTERACIONES NATURALES

- Colonización vegetal.
- Sedimentación edáfica.

### VALORACIÓN ESTADO ACTUAL

Conservación:  
Bueno (>60%).

Interés científico:  
Medio.

Fragilidad:  
Baja.

### SITUACIÓN JURÍDICO-ADMINISTRATIVA

Titularidad:  
Privada.

Clasificación del suelo:  
Suelo Rústico de Protección Paisajística (SRPP).

Zonificación:  
Zona de Uso General (ZUG).

### GRADO DE PROTECCIÓN Y TIPO DE INTERVENCIÓN

Grado de protección:

- Ambiental.

Tipo de intervención:

- Conservación.
- Restauración.
- Consolidación.
- Rehabilitación.

Elementos a proteger:

Tipología y estructura.

Notas a la protección:

Se permitirán obras de rehabilitación, conservando los elementos que conforman la estructura.

### OBSERVACIONES

**Código:** EL-09

**Toponimia:** Enchereda





CATÁLOGO DE EDIFICACIONES Y ELEMENTOS ETNOGRÁFICOS DEL PARQUE NATURAL DE MAJONA

DATOS GENERALES Y DE LOCALIZACIÓN

Código: EL-10

Tipo: Bancales de fondo de valle.

Uso original: Agrícola.

Conjunto: Elemento Aislado.

Uso actual: Abandonado.

Toponimia: Enchereda.

Municipio: San Sebastián.

Fotografía



Cartografía:



Coord. UTM: X: 287.221 Y: 3.113.948

Altitud: 580 m.

Ubicación: En ladera formando parte del caserío de Enchereda.

Descripción del acceso: A escasos metros por debajo de la pista de Hermigua a Las Casetas.

CARACTERÍSTICAS DE LA CONSTRUCCIÓN

Antigüedad: Sin determinar (s/d).

Superficie (m<sup>2</sup>): s/d.

Descripción: Se trata de bancales convencionales en fondo de valle. En este caso las terrazas se disponen mucho más tendidas y son más amplias. Este conjunto de bancales da soporte a algunos ejemplares de palmeras canarias.

Materiales: Piedra basáltica.

Función: Obtención de terrazgo agrícola y soporte a la agricultura en áreas de pendiente con escasez de suelo fértil.

Elementos asociados: Edificaciones de Enchereda.



### ALTERACIONES ANTROPOGÉNICAS

- Inapreciables.

### ALTERACIONES NATURALES

- Derrumbes parciales de muros.
- Colonización vegetal.
- Afección por desprendimientos.
- Afección por erosión hídrica.

### VALORACIÓN ESTADO ACTUAL

Conservación:  
Bueno (>60%).

Interés científico:  
Alto.

Fragilidad:  
Alta.

### SITUACIÓN JURÍDICO-ADMINISTRATIVA

Titularidad:  
Privada.

Clasificación del suelo:  
Suelo Rústico de Protección Paisajística (SRPP).

Zonificación:  
Zona de Uso General (ZUG).

### GRADO DE PROTECCIÓN Y TIPO DE INTERVENCIÓN

Grado de protección:

- Integral.

Tipo de intervención:

- Conservación.
- Restauración.
- Consolidación.

Elementos a proteger:

Muros de piedra.

Notas a la protección:

Se permitirán obras de conservación, consolidación y restauración de los muros.

### OBSERVACIONES

El interés de conservar estos elementos trasciende el ámbito cultural, dado que constituyen importantes reservorios de suelo fértil amén del notable valor añadido como paisaje cultural. En este caso los ejemplares de palmeras que se sustentan de este ámbito requieren de estos elementos para su supervivencia.

**Código:** EL-10

**Toponimia:** Enchereda





CATÁLOGO DE EDIFICACIONES Y ELEMENTOS ETNOGRÁFICOS DEL PARQUE NATURAL DE MAJONA

DATOS GENERALES Y DE LOCALIZACIÓN

Código: EL-11

Tipo: Era.

Uso original: Agrícola.

Conjunto: Elemento Aislado.

Uso actual: Abandonado.

Toponimia: La Era del Tabaco.

Municipio: San Sebastián.

Fotografía



Cartografía:



Coord. UTM: X: 289.787 Y: 3.115.472

Altitud: 133 m.

Ubicación: Ladera del Barranco de Majona.

Descripción del acceso: No se identificó un sendero de acceso.

CARACTERÍSTICAS DE LA CONSTRUCCIÓN

Antigüedad: Principios del siglo XX o anterior.

Superficie (m<sup>2</sup>): 50

Descripción: Construcción de planta circular, con bloques de piedra hincada en su perímetro.

Materiales: Piedra basáltica.

Función: Era abandonada, antiguamente empleada para trillar y aventar el cereal.

Elementos asociados: Bancales.



#### ALTERACIONES ANTROPOGÉNICAS

· Inapreciables.

#### ALTERACIONES NATURALES

· Colonización vegetal.

#### VALORACIÓN ESTADO ACTUAL

Conservación:  
Bueno (>60%)

Interés científico:  
Alto.

Fragilidad:  
Media.

#### SITUACIÓN JURÍDICO-ADMINISTRATIVA

Titularidad:  
Comunidad Autónoma.

Clasificación del suelo:  
Suelo Rústico de Protección Paisajística (SRPP).

Zonificación:  
Zona de Uso Moderado (ZUM).

#### GRADO DE PROTECCIÓN Y TIPO DE INTERVENCIÓN

Grado de protección:

· Integral.

Tipo de intervención:

- Conservación.
- Restauración.
- Consolidación.

Elementos a proteger:

Todas sus partes y elementos constitutivos.

Notas a la protección:

Se permitirán obras de conservación y restauración basadas en la limpieza de la era y la restitución del muro perimetral.

#### OBSERVACIONES

Las eras constituyeron un elemento básico en para el sustento de los gomeros en el medio rural y de la población de las islas en estos ámbitos.



## CATÁLOGO DE EDIFICACIONES Y ELEMENTOS ETNOGRÁFICOS DEL PARQUE NATURAL DE MAJONA

### DATOS GENERALES Y DE LOCALIZACIÓN

Código: EL-12

Tipo: Bancales en fondo de valle.

Uso original: Agrícola.

Conjunto: Elemento Aislado.

Uso actual: Abandonado.

Toponimia: La Era del Tabaco.

Municipio: San Sebastián.

Fotografía



Cartografía:



Coord. UTM: X: 289.789 Y: 3.115.440

Altitud: 130 m.

Ubicación: En ladera próximo al cauce del Barranco de Majona.

Descripción del acceso: Camino tradicional desde Cuevas Blancas.

### CARACTERÍSTICAS DE LA CONSTRUCCIÓN

Antigüedad: Sin determinar (s/d).

Superficie (m<sup>2</sup>): s/d.

Descripción: Bancales en fondo de Valle con singular disposición acorde a la geomorfología, adaptados a meandros y otros accidentes geomorfológicos.

Materiales: Piedra basáltica.

Función: Obtención de terrazgo agrícola y soporte a la agricultura en áreas de pendiente con escasez de suelo fértil.

Elementos asociados: Ninguna.





#### ALTERACIONES ANTROPOGÉNICAS

- Inapreciables.

#### ALTERACIONES NATURALES

- Derrumbes parciales de muros.
- Colonización vegetal.
- Afección por desprendimientos.
- Afección por erosión hídrica.

#### VALORACIÓN ESTADO ACTUAL

Conservación:  
Bueno (>60%).

Interés científico:  
Alto.

Fragilidad:  
Alta.

#### SITUACIÓN JURÍDICO-ADMINISTRATIVA

Titularidad:  
Comunidad Autónoma.

Clasificación del suelo:  
Suelo Rústico de Protección Paisajística (SRPP).

Zonificación:  
Zona de Uso General (ZUG).

#### GRADO DE PROTECCIÓN Y TIPO DE INTERVENCIÓN

Grado de protección:

- Integral.

Tipo de intervención:

- Conservación.
- Restauración.
- Consolidación.

Elementos a proteger:

Muros de piedra.

Notas a la protección:

Se permitirán obras de conservación, consolidación y restauración de los muros.

#### OBSERVACIONES

El interés de conservar estos elementos trasciende el ámbito cultural, dado que constituyen importantes reservorios de suelo fértil amén del notable valor añadido como paisaje cultural. En este caso los ejemplares de palmeras que se sustentan de este ámbito requieren de estos elementos para su supervivencia.