





OCEANO ATLÁNTICO

**LEYENDA**

|   |                                  |
|---|----------------------------------|
|  | Zona de Uso Restringido (Z.U.R.) |
|  | Zona de Uso Moderado (Z.U.M.)    |
|  | Zona de Uso General (Z.U.G.)     |

**ESCALA GRÁFICA**



|             |                 |                     |              |
|-------------|-----------------|---------------------|--------------|
| PROYECTO    | S/C de TENERIFE | BAJA                | LA GOMERA    |
| ESCALA:     | 1:10.000        | EQUIDISTANCIA CURVA | 10 Metros    |
| PROYECCIÓN: | U.T.M.          | HUZO                | 28           |
| COORDENADA: | REGCAN 95       | BASE CONTORNOS:     | GRAFCAN 1996 |

**LOCALIZACIÓN**




  
**PARQUE NATURAL DE MAJONA**
  
**ZONIFICACIÓN**

**G-3**

ESCALA 1:10.000  
 JUNIO 2009  
 DOCUMENTO APROBACIÓN DEFINITIVA