


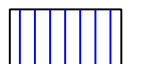


LEYENDA

CLASIFICACIÓN Y CATEGORIZACIÓN

	Suelo Rústico de Protección Natural (S.R.P.N.)		Suelo Rústico de Protección de Infraestructuras (S.R.P.I.)
	Suelo Rústico de Protección Paisajística (S.R.P.P.)		Suelo Rústico de Protección Costera (S.R.P.L.)

ESCALA GRÁFICA

0 20 40 60 80 100 120 Metros

PROVINCIA	S/C de TENERIFE	ISLA	LA GOMERA
ESCALA	1:10.000	ESCALA DE BARRA	10 Metros
PROYECCIÓN	U.T.M.	PROYECTO	28 WGS84
COORDENADA	REGCAN 95	SISTEMA COORDINADO	GRAFCAN 1996

LOCALIZACIÓN




PARQUE NATURAL DE MAJONA
CLASIFICACION Y CATEGORIZACIÓN

G-3
 ESCALA 1:10.000
 JUNIO 2008
 DOCUMENTO APROBACIÓN DEFINITIVA