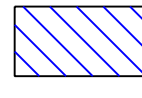




LEYENDA

	Zona Especial de Conservación Majona 119LG
	ZONA ESPECIAL DE PROTECCION DE AVES ES0000342: COSTA DE MAJONA, EL ÁGUILA Y EL ÁVALO

ESCALA GRÁFICA



PROYECTO: S/C DE TENERIFE		ISLA: LA GOMERA	
ESCALA: 1:10.000	HORA: 28	SISTEMA DE COORDENADAS: U.T.M.	PROYECTO: 10 METROS
PROYECCIÓN: REGCAN 95	MERCATOR	DATUM: GRS84	PROYECTO: GRAFCAN 1996

LOCALIZACIÓN




PARQUE NATURAL DE MAJONA
RED NATURA 2000

G-3

ESCALA 1:10.000
 JUNIO 2009
 DOCUMENTO APROBACIÓN DEFINITIVA