






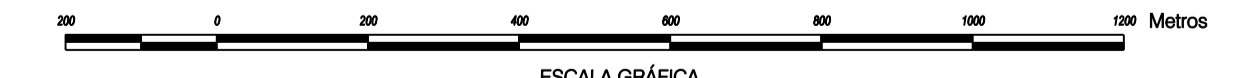


**LEYENDA**

	Propiedad privada		Cabildo Insular de La Gomera		Línea de ribera de mar
	Ayuntamiento de San Sebastián		Dominio Público Marítimo-Terrestre		Línea Dominio Público Marítimo-Terrestre
					Sevidumbre de protección

**ESCALA GRÁFICA**



PROYECTO	S/C de TENERIFE	ISLA	LA GOMERA
ESCALA	1:10.000	ESCALA GRÁFICA	10 Metros
PROYECCIÓN	U.T.M.	HUHO	28
PROYECCIÓN	REGCAN 95	MAPA CONTORNEADO	GRAFCAN 1996

**LOCALIZACIÓN**



  
**PARQUE NATURAL DE MAJONA**  
**ESTRUCTURA DE LA PROPIEDAD**

**G-3**

ESCALA 1:10.000  
 JUNIO 2009  
 DOCUMENTO APROBACIÓN DEFINITIVA