



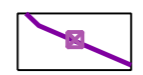







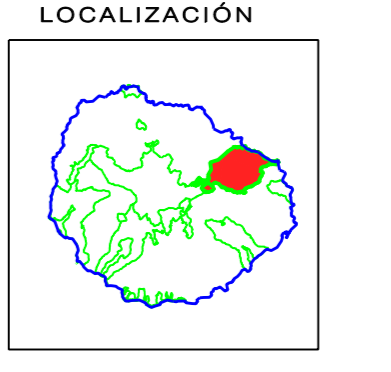


LEYENDA	
	Zonas de pastoreo *
	Áreas de cultivos
	Pista forestal
	Límite del coto de caza
	Tendido eléctrico soterrado
	Tubería
	Edificaciones
	Depósitos
	Miradores
	Pozo-Sondeo
	Explotaciones ganaderas que realizan su actividad dentro del P.N. de Majona
	Apicultura

FUENTE:
 Proyecto de Desarrollo Integral Ganadero de la Isla de La Gomera.
 Convenio de colaboración Cabildo Insular de La Gomera - Universidad de La Laguna.
 P.T.E. de Desarrollo Turístico de la Isla de La Gomera.
 Consejería de P. Terr. y Medio Ambiente, Gobierno de Canarias,
 Excmo. Cabildo Insular de La Gomera.

ESCALA GRÁFICA	
0	100
20	200
40	400
60	600
80	800
100	1000
Metros	

PROYECTO	S/C de TENERIFE	ISLA	LA GOMERA
ESCALA	1:10.000	ESCALA GRÁFICA	10 Metros
PROYECCIÓN	U.T.M.	HUO	28
PROYECTO	REGCAN 95	BASE CARTOGRAFICA	GRAFCAN 1996



3.117.000
3.116.000
3.115.000
3.114.000
3.113.000
3.112.000
3.117.000
3.116.000
3.115.000
3.114.000
3.113.000
3.112.000