












LEYENDA

	1. Barranco de Majona		5. El Palmar		9. Cabecera del Barranco de El Nacidero
	2. Cabecera Majona		6. Ladera Oriental del Valle de Hermigua		10. Acantilado de Majona
	3. Barranco y cabecera de Juel		7. Cabecera Monforte		
	4. Taguluche		8. Cabecera y Ladera septentrional del Barranco de Aguajilva		

ESCALA GRÁFICA



PROYECTO	S/C de TENERIFE	ISLA	LA GOMERA
ESCALA	1:10.000	SISTEMA DE COORDENADAS	10 Metros
PROYECCIÓN	U.T.M.	HUHO	28
PROYECCIÓN	REGCAN 95	MAPA COORDINADA	GRAFPCAN 1996

LOCALIZACIÓN




PARQUE NATURAL DE MAJONA
UNIDADES AMBIENTALES HOMOGÉNEAS

G-3

ESCALA 1:10.000
 JUNIO 2009
 DOCUMENTO APROBACIÓN DEFINITIVA